

Fort de Schenck (Rhénanie-du-Nord-Westphalie, Allemagne)



Classification géographique : **Rhénanie-du-Nord-Westphalie (Allemagne, Europe)**

Autres formes du lieu :

Fort de Schincke

Schenckenschans, fort (Rhénanie-du-Nord-Westphalie, Allemagne) (*français*)

Schenkenschanz, fort (Rhénanie-du-Nord-Westphalie, Allemagne) (*allemand*)

Lieux en relation (1 ressource dans data.bnf.fr)

Contenu dans (1)

Clèves (Rhénanie-du-Nord-Westphalie, Allemagne)



Documents sur Fort de Schenck (Rhénanie-du-Nord-Westphalie, Allemagne) (42 ressources dans data.bnf.fr)

Cartes et plans (42)

Fort de Schenck, dans le Betau, Rendu au Mar 1 de Turenne le 19 de Juin 1672, Par Terttoff qui y commandait une garnison hollandaise. Par le Sr Beaurain, ... (1782)

, Jean de Beaurain (1696-1771), [S.l.] : [s.n.] , 1782



Fort de Schenck dans le Betan rendu au Maal de Turenne le 19 de juin 1672. Par le Beaurain (1782)

, [S.l.] : [s.n.] , [1782]



Schenkenschans (1710)

, [S.l.] : [s.n.] , [ca 1710]



[Plan des environs de Schenkenschanz.] (1700)

, [S.l.] : [s.n.] , [ca ...]



Plan du fort de Skenk (17..)

, [S.l.] : [s.n.] , [ca 17..]



Le Fort de Schenck, pris sur les Hollandais par l'armée du roi, commandée par M. de Turenne, le juin 1672 (1672)

, Paris : H. Jaillot , 1672



Schenkenschans 9 (1640)

None



Gelegenheit und Belagerung der berumpten Schenckenschantz im Jahr 1635 und 36 (1639)

, [Francfort] : [Merian] , [ca 1639]



Belegeringe van Schenckenschans 10 (1637)

None



Gelegenheit und Belagerung der berumpten Schenckenschantz im Jahr 1635 und 36 (1636)

, [S.l.] : [s.n.] , 1636



De Gheleghenthey ende Belegeringhe van Schenken-schans curyeus gemeeten ende geteekent (1636)

, Joannes Jacobus Schort (15..-16..), [Amsterdam] : Visscher excudebat , [après 1636]













De Geleghenthey ende Belegeringhe van Schencken Schans ... (1636)

, Joannes Jacobus Schort (15..-16..), [S.l.] : [s.n.] , 1636



| | | |
|--|---|---|
| <p>De gheleghenthey ende Belegheringhe van Schencken-Schans... (1635)</p> | <p>, Joannes Jacobus Schort (15..-16..), Joan Blaeu (1596-1673), [S.I.] : [s.n.], 1635-1636</p> | <p>Plan au vray du fort de Schencken-Schans, avec ses nouvelles fortifications en l'état qu'il est à present, surpris par les Espagnols sur les Holandois la nuit du 17 au 28 juillet 1635, et reassiegée en mesure temps par les Holandais... (1635)</p> |
| <p>Schencken-schans ofte S'Graven-waert (1635)</p> | <p>, [Amsterdam] : C. I. Visscher excu. , [ca 1635]</p> | <p>Corte ende waerachtige beschrijvinghe van het fort de Schencken-Schans... - Brieve et vraie Relation de la forteresse Schencken-Schans, comment qu'elle, par une entreprise secrète des gens de Sa Majesté, a été conquetée le 28 de Juil. 1635 (1635)</p> |
| <p>De Geleghenthey ende Belegeringhe van Schenkenschans curgens gematen ende getekent (1635)</p> | <p>, Joannes Jacobus Schort (15..-16..), [S.I.] : [s.n.], [1635]</p> | <p>Description du fort de Schincke et pays cirvoisins (1634)</p> |
| <p>Fortalicium Schenckianum (1600)</p> | <p>, [S.I.] : [s.n.], [ca 16..]</p> | <p>Carte et descriplion generale du for de Sehenck et pais cirvoisins ainsi quil est a present assiege par le prince d'Orange (1600)</p> |
| <p>Nieve afbeldinghe der Schenckenschans met hare omgigen de landen ende steden (16..)</p> | <p>, Arnhem : I. Iacobs , [ca 16..]</p> | <p>Le fort de Schenck... Pris par les Espagnols sur les Hollandais le 28 Juillet 1635... (16..)</p> |
| <p>Schenkenschans (16..)</p> | <p>, [S.I.] : [s.n.], [ca 16..]</p> | <p>Plan du fort de Skenk (16..) , Sébastien de Beaulieu (1612?-1674), [Paris] : [s.n.], [16..]</p> |

| | | | | | |
|---|--|---|--|-------------------------------|---|
| Schenk-Schans (16..) | , [S.l.] : [s.n.] , [ca 16..] |  | Description du fort de Schincke et pays circonvoisins (16..) | , [S.l.] : [s.n.] , [ca 16..] |  |
| Description du Fort de Schincke et Pays circumvoisins, [17e s] (16..) | None |  | Le fort de Schincke (16..) | None |  |
| Les cartes generales de toutes les provinces de France reveües, corrigées & augmentées par le S[ieu]r Tassin geographe ordinaire de sa magesté [sic] | , Pierre Bertius (1565-1629), Christophe Tassin, Jodocus Hondius I (1563-1612), 1634 |  | Les cartes generales de toutes les provinces de France, royaumes et provinces de l'Europe Reveües, corrigées & augmentée [sic] par le S[ieu]r Tassin geographe ordinaire de sa magesté [sic] | , Christophe Tassin |  |
| Les cartes generales de toutes les provinces de France, royaumes et provinces de l'Europe Reveües, corrigées & augmentées par le S[ieu]r Tassin geographe ordinaire de sa magesté [sic] | , Christophe Tassin |  | Les cartes generales de toutes les provinces de France, royaumes et provinces de l'Europe Reveües, corrigées & augmentées par le S[ieu]r Tassin geographe ordinaire de sa magesté [sic] | , Christophe Tassin |  |
| Atlas nouveau contenant toutes les parties du monde ou sont exactement remarqués les Empires, Monarchies Royaumes, Estats Republics & Peuples qui sy trouvent à present. Par le Sr Sanson, geographe ordinaire du Roy présenté a Monseigneur le Dauphin par son tres-humble, tres-obeissant et tres-fidele serviteur Hubert laillot | , Alexis-Hubert Jaillot (1632?-1712), Pieter Mortier (1661-1711) |  | Places de Gueldres et partie de celles d'Hollande | None |  |

Plans et profils des principales villes du Duché de Lorraine et Bar, avec la carte generale et les particulieres de chascun gouvernement d'icelle Dessiné sur les lieux et présenté au Roy par le Sieur de Beaulieu le Donjon chevalier de l'Ordre S[ain]t Michel et l'un de ses ingenieurs et geographe ordinaires, avec privil[ege] du Roy

, Sébastien de Beaulieu (1612?-1674), [16..]



Les plans et profils des principales villes des Duchez de Lorraine et de Bar, avec la carte generale, et les particulieres de chaque gouvernement. Dessinez sur les lieux et présentez au Roy

, Sébastien de Beaulieu (1612?-1674), Paris : chez l'auteur, rue S[ain]t André des Arts, Porte de Bucy. Par privilege du Roy , [16..]



Les plans et profils des principales villes des Duchez de Lorraine et de Bar, avec la carte generale, et les particulieres de chaque gouvernement. Dessinez sur les lieux et présentez au Roy


, Sébastien de Beaulieu (1612?-1674), Paris : chez l'auteur, rue S[ain]t André des Arts, Porte de Bucy. Par privilege du Roy , [16..]





Plans et profils des principales villes des duchez de Lorraine et de Bar, avec la carte generale, et les particulieres de chaque gouvernement. Dessinez sur les lieux et presentez au Roy. Par le Sieur de Beaulieu le Donjon, Chevalier de l'Ordre S[ain]t Michel, et l'un de ses ingenieurs


, Sébastien de Beaulieu (1612?-1674)



Plans et profils des principales villes du Duché de Lorraine et Bar, avec la carte generale et les particulieres de chascun gouvernement d'icelle Dessiné sur les lieux et présenté au Roy par le Sieur de Beaulieu le Donjon chevalier de l'Ordre S[ain]t Michel et l'un de ses ingenieurs et geographe ordinaires, avec privil[ege] du Roy 

Plans et profils des principales villes des duchez de Lorraine et de Bar, avec la carte generale, et les particulieres de chaque gouvernement. Dessinez sur les lieux et presentez au Roy. Par le Sieur de Beaulieu le Donjon, Chevalier de l'Ordre S[ain]t Michel, et l'un de ses ingenieurs 


Plans et profils des principales villes des duchez de Lorraine, et de Bar, avec la carte generale et les particulieres de chaque gouvernement Dessinez sur les lieux et presentez au Roy 


Plans et profils des principales villes des duchez de Lorraine, et de Bar, avec la carte generale et les particulieres de chaque gouvernement Dessinez sur les lieux et presentez au Roy 


Personnes ou collectivités en relation avec Fort de Schenck (Rhénanie-du-Nord-Westphalie, Allemagne) (8 ressources dans data.bnf.fr)

Personnes ou collectivités en relation à Fort de Schenck (Rhénanie-du-Nord-Westphalie, Allemagne) (8)


Auteur du texte : Sébastien de Beaulieu (1612?-1674) 

Auteur du texte : Jean de Beaurain (1696-1771) 

Auteur du texte : Joan Blaeu (1596-1673) 

Auteur du texte : Pierre Firens I (1580?-1638) 

Imprimeur-libraire : Matthäus Merian (1593-1650) 

Cartographe : Joannes Jacobus Schort (15..-16..) 

Auteur du texte : Christophe Tassin 

Imprimeur-libraire : Claes Jansz Visscher (1586-1652) 

Voir aussi (1 ressources dans data.bnf.fr)

[À la BnF \(1\)](#)

Notice correspondante dans Catalogue général