

# Ernest Grangez



Pays : **France**

Langue : **Français**

Sexe : **Masculin**

Note : Attaché au dépôt des Ponts et Chaussées, il participa à l'élaboration de l'Atlas des dépts de la France publié au milieu du 19e s. Auteur de cartes des voies de communications en France.

ISNI : ISNI **0000 0003 9507 3570** ([Informations sur l'ISNI](#))

## Ernest Grangez : œuvres (55 ressources dans data.bnf.fr)

### Œuvres cartographiques (55)

Département du Pas de Calais  
(1893)



Département de l'Oise  
(1878)



Atlas des départemens.... Ardennes.... [1 : 275 000 env]  
(1865)



Atlas des départemens.... Nièvre. [1 : 275 000 env].  
Dressé par Alexis Donnet. Revu et rectifié par Erst.  
Grangez...  
(1865)



Carte du département de l'Eure  
(1864)



Carte physique, routière et politique d'Europe indiquant  
les limites des états d'après les derniers traités de paix  
(1860)



Carte de l'approvisionnement de Paris en bois et charbons (1860)



Carte commerciale de la navigation et des chemins de fer de la France, de la Belgique et d'une partie des Etats limitrophes... (1853)



Carte du département de l'Eure (1850)



France. Carte des voies de communication de la France, de la Belgique, des états riverains du Rhin... (1847)



Carte des voies de communication de la France, de la Belgique, des Etats riverains du Rhin et d'une partie des états limitrophes (1846)



"Carte spéciale des voies navigables qui mettent en communication Paris, le Nord de la France et la Belgique..." (1846)  
*avec Ernest Grangez comme Autre*



Carte spéciale des voies navigables qui mettent en communication Paris, le Nord de la France et la Belgique... (1846)



Carte des voies de communication de la France, de la Belgique, des Etats riverains du Rhin et d'une partie des Etats limitrophes (1845)



Carte de Belgique et Hollande indiquant les routes de poste... (1843)



Carte spéciale des voies navigables qui mettent en communication Paris. Le Nord de la France et la Belgique... (1843)



Atlas des départemens de la France... Haute-Saône... [1 : 273 000 env] (1843)



Atlas des départemens de la France... Haut-Rhin... [1 : 270 000 env] (1843)



Atlas des départemens...Aube... [1 : 275 000 env] (1843)



Atlas des départemens de la France... Vosges... [1 : 282 000 env] (1843)



Océanie (1843)



Atlas des Départemens... Haute Marne.... [1 : 275 000 env] (1843)



Atlas des départemens de la France... Nièvre... [1 : 275 000 env]. Dressé par Alexis Donnet. Revu et rectifié par Erst. Grangez, ... (1843)



Atlas des Départemens... Meurthe... [1 : 280 000 env] (1843)





Atlas des départemens de la France... Bas-Rhin.... [1 : 270 000 env] (1843)





Atlas des Départemens... Jura... [1 : 270 000 env] (1843)





Atlas des départements de la France... Bas-Rhin... [1 : 270 000 env] (1843) 


Atlas des départements de la France... Haut-Rhin... [1 : 270 000 env] (1843) 


Atlas des départements... Doubs... [1 : 280 000 env] (1843) 

Atlas des départements de la France... Meuse. ... [1 : 280 000 env] (1843) 


Atlas des départements de la France... Nièvre... [1 : 275 000 env]. Dressé par Alexis Donnet. Revu et rectifié par Erst. Grangez, ... (1843) 

Atlas des Départemens... Haute Marne... [1 : 275 000 env] (1843) 


Atlas des départements de la France... Meuse. ... [1 : 280 000 env] (1843) 


Atlas des Départemens... Jura... [1 : 270 000 env] (1843) 


Atlas des départements de la France (1842) 


Carte commerciale de la navigation de la France, de la Belgique et d'une partie des Etats limitrophes (1842) 


Carte du département de l'Eure (1842) 


Atlas des départements... Côte d'Or... [1 : 200 000 env] (1842) 


Atlas des départements de la France... Yonne. ... [1 : 275 000 env] (1842) 


Atlas des Départemens... Marne... [1 : 275 000 env] (1842) 


Atlas des départements... Côte d'Or... [1 : 200 000 env] (1842) 


Atlas des départements de la France... Ardennes... [1 : 275 000 env] (1842) 


Atlas des départements de la France... Saône et Loire... [1 270. 000 env]. Dressé par A. Donnet.... Revu et rectifié par Erst. Grangez, ... (1842) 


Atlas des départements de la France... Moselle. [1 : 275 000 env] (1842) 

Atlas des départements de la France... Ardennes... [1 : 275 000 env] (1842) 






Atlas des départements de la France... Moselle. [1 : 275 000 env] (1842) 

Atlas des Départemens... Marne... [1 : 275 000 env] (1842) 

Atlas départemental de la France (1841) 


Département de la Loire. Atlas des départements de la France. Région de l'Est, n° 41 (1841) 








Département de l'Hérault (1841) 

Carte commerciale de la navigation de la France, de la Belgique et d'une partie des Etats limitrophes (1840) 	Carte du Département de l'Eure 1837 (1837) 
Carte du département de l'Eure (1837) 	Département des Landes (18..) 
Département de la Mayenne. Atlas des départements de la France. Région du nord-ouest, n° 52 (18..) 	

**Thèmes en relation avec Ernest Grangez (38 ressources dans data.bnf.fr)**

**Lieux (33)**

Département des Ardennes (France) 	Département de l' Aube (France) 
Département du Bas-Rhin (France) 	Belgique 
Besançon (Doubs, France) 	Département de la Côte-d'Or (France) 
Département du Doubs (France) 	Département de l' Eure (France) 
Département de l' Eure-et-Loir (France) 	Europe 
Europe Centrale 	France 
Département de la Haute-Marne (France) 	Département de la Haute-Saône (France) 
Département du Haut-Rhin (France) 	Département du Jura (France) 
Département des Landes (France) 	Département de la Loire (France) 
Département de la Marne (France) 	Îles Marquises (Polynésie française, France) 
Département de la Mayenne (France) 	Département de la Meurthe (France; 1790-1871) 
Département de la Meuse (France) 	Département de la Moselle (France) 
Département de la Nièvre (France) 	Nouvelle Galles du Sud (Royaume-Uni; 1788-1901) 

Océanie		Département de l' Oise (France)	
Paris (France)		Département du Pas-de-Calais (France)	
Département de la Saône-et-Loire (France)		Département des Vosges (France)	
Département de l' Yonne (France)			

**Sciences sociales. Sociologie (2)**

Démographie		Population	
-------------	---	------------	---

**Économie politique. Travail (2)**

Navigation		Navigation intérieure	
------------	---	-----------------------	---

**Technique (1)**

Navigation			
------------	---	--	--

**Personnes ou collectivités en relation avec "Ernest Grangez" (22 ressources dans data.bnf.fr)**




**Personnes ou collectivités liées en tant que auteur du texte (8)**

J. Barthelemier (18..-18..?)		Adrien-Hubert Brué (1786-1832)	
Alexis Donnet (géographe, 17..?-18.. )		Fatout (éditeur, 18..-18..)	
Antoine-Remy Frémin		Émile Levasseur (1828-1911)	
Auguste Logerot (1804-1876)		Charles Picquet (1771-1827)	

**Personnes ou collectivités liées en tant que graveur (4)**

J. Barthelemier (18..-18..?)		Guillaume Laguillermie (1805-1870)	
Ch. Leclercq (graveur, 18..-18..?)		J. Alexis Orgiazzi (17..-1839?)	

**Personnes ou collectivités liées en tant que éditeur commercial (3)**

Dussillon		Auguste Logerot (1804-1876)	
Papillon (imprimeur, 18..-18..)			


**Personnes ou collectivités liées en tant que autre (2)**

Artus (17..-18..?)		Alexis Donnet (géographe, 17..?-18..)	
--------------------	---	---------------------------------------	---


**Personnes ou collectivités liées en tant que cartographe (2)**

Alexis Donnet (géographe, 17..?-18..)		Charles V. Monin (18..-1880)	
---------------------------------------	---	------------------------------	---


**Personnes ou collectivités liées en tant que rédacteur (1)**

Jacques Marie Hacq (1795-1873)	
--------------------------------	---

**Personnes ou collectivités liées en tant que graveur en lettres (1)**

Jacques Marie Hacq (1795-1873)	
--------------------------------	---

**Personnes ou collectivités liées en tant que dessinateur (1)**

Alexis Donnet (géographe, 17..?-18..)	
---------------------------------------	---

**Voir aussi** (3 ressources dans data.bnf.fr)

**À la BnF (1)**

---

Notice correspondante dans Catalogue général

**Sur le Web (2)**

---

Notice correspondante dans ISNI

---

Notice correspondante dans VIAF