









Province de Grosseto (Toscane, Italie)





Classification géographique : **Toscane (Italie, Europe)**

Documents sur Province de Grosseto (Toscane, Italie) (5 ressources dans data.bnf.fr)

Cartes et plans (4)



De Piombino à Fiumicino et côte est de Corse (2021)	, France. Service hydrographique et océanographique de la marine, Brest : SHOM , 2021	 	De Piombino à Fiumicino et côte est de Corse (2018)	, France. Service hydrographique et océanographique de la marine, Brest : SHOM , 2018	 
De Piombino à Fiumicino et côte est de Corse (1991)	, France. Service hydrographique et océanographique de la marine, Brest : EPSHOM [Établissement principal du SHOM] , 1991	 	Siena (1955)	, Istituto geografico militare. Italie, [Firenze] : Istituto geografico militare , 1955	 



Livres (1)



Cartografia storica della Costa d'Argento (2017)	, Arcidosso : Effigi , 2017	 
--	-----------------------------	---



Personnes ou collectivités en relation avec Province de Grosseto (Toscane, Italie) (5 ressources dans data.bnf.fr)



Personnes ou collectivités en relation à Province de Grosseto (Toscane, Italie) (5)

Éditeur scientifique : Centro studi Don Pietro Fanciulli.  
Arcidosso, Italie

Cartographe : France. Service hydrographique et océanographique de la marine  

Éditeur commercial : France. Service hydrographique et océanographique de la marine  

Cartographe : Istituto geografico militare. Italie  

Éditeur commercial : Istituto geografico militare. Italie  

Voir aussi (1 ressources dans data.bnf.fr)

À la BnF (1)

Notice correspondante dans Catalogue général