

# Jean Magin (1670-1741)



Pays : **France**

Langue : **Français**

Sexe : **Masculin**

Naissance : **Fécamp, 1670**

Mort : **1741**

Note : **Ingénieur ordinaire du Roy. - Frère de Nicolas Magin**

## Jean Magin (1670-1741) : œuvres (47 ressources dans data.bnf.fr)

### Œuvres cartographiques (47)

Carte géométrique de l'entrée de la rivière de Bordeaux... (1785)



Carte géométrique de l'entrée de la rivière de Loire... (1757)



Nouvelle carte de l'entrée de la rivière de Loire levée par ordre de M. le duc d'Aiguillon, commandant la province de Bretagne pour servir à... la navigation (1754)



Nouvelle carte de l'entrée de la Gironde ou rivière de Bourdeaux (1754)



Plan d'une partie de la rivière de Bordeaux et de celle de la Garonne (1752)



Plan de la baie de St. Sébastien (1751)



"Carte du cours de la Saine depuis Le Havre au Pont de Larche. Partie des environs de Rouen" (1750)  
*avec Jean Magin (1670-1741) comme Autre*



Carte du Cours de la Seine depuis le Havre au Pont de Larche levée par Nicolas et Jean Magin, Ingénieurs ordinaires du Roy (1750)








































Plan de Cherbourg et de la coste depuis Querqueville jusqu'au Cap Lévy (1719)



Plan de Calais (1717)




Plan de Montreuil (1717)		Plan du port d'Ambleteuse (1717)	
Plan de Calais et du fort de Nieulet (1717)		Environs de Calais (1717)	
Plan de Calais et du fort de Nieulet (1717)		Plan du Crotoi et St Valeri (1716)	
Plan d'Etaples (1716)		Plan de St Valeri en Somme (1716)	
Plan de Quillebeuf (1714)		Carte géométrique de la coste du Cotentin depuis Quineville jusqu'au cap de Rosel (1708)	
Plan géométrique de la Hougue... (1700)		Projet d'un port à la Hougue (1700)	
Carte de la Hougue (17..)		Plan de Granville (17..)	
Environs de Granville (17..)		Carte de Granville (17..)	
Plan d'Omonville (17..)		Environs d'Omonville (17..)	
Plan de Cherbourg (17..)		[Environs de Cherbourg] (17..)	
Carte de Cherbourg (17..)		Plan de Barfleur (17..)	
Environs de Barfleur (17..)		Plan de St Vaast et Tatihou (17..)	
Environs de La Hougue (17..)		Plan de Carenten (17..)	
Environs de Carenten (17..)		Plan d'Isigny (17..)	
[Environs d'Isigny] (17..)		Carte du grand et petit Vay (17..)	


Plan d'Etaple (17..)		Plan du Crotoi (17..)	
Plan de St Valeri en Somme (17..)		Plan géométrique de la Hougue et des environs (1699)	
Carte des costes de France depuis Dunkerque jusqu'au cap Lailly (16..)		Plan du crotoi (16..)	
Plan géométrique du Havre, Harfleur, Montiviller et des environs (16..)			

## Documents sur Jean Magin (1670-1741) (2 ressources dans data.bnf.fr)

### Livres (1)





























































Nicolas et Jean Magin,  , Marcel Roupsard, : cartographes des côtes de la Manche au début du XVIIIe siècle (2008) Annales de Normandie , 2008

### Cartes et plans (1)

Comparaison de la carte dressée au Dépôt des Plans de la Marine en 1767 avec celle levée par le S. Magin (1767) , France. Dépôt des cartes et plans de la marine 

**Thèmes en relation avec Jean Magin (1670-1741) (32 ressources dans data.bnf.fr)**

**Lieux (30)**

Ambleteuse (Pas-de-Calais, France)	 	Barfleur (Manche, France)	 
Pointe de Barfleur, cap (Manche, France)	 	Bordeaux (Gironde, France)	 
Calais (Pas-de-Calais, France)	 	Carentan (Manche, France)	 
Cherbourg (Manche, France; -2000)	 	Étaples (Pas-de-Calais, France)	 
Province de Flandre (France; 16..-1790)	 	Estuaire de la Gironde (France)	 
Granville (Manche, France)	 	Isigny-sur-Mer (Calvados, France)	 
Latresne (Gironde, France)	 	Le Crotoy (Somme, France)	 
Le Havre (Seine-Maritime, France)	 	Cap Lévi (Manche, France)	 
Estuaire de la Loire (Loire-Atlantique, France)	 	Montreuil (Pas-de-Calais, France)	 
Omonville-la-Petite (Manche, France)	 	Région Picardie (France; 1955-2016)	 
Pouillac (Charente-Maritime, France)	 	Querqueville (Manche, France)	 
Quillebeuf-sur-Seine (Eure, France)	 	Royan (Charente-Maritime, France)	 
Saint-Sébastien (Pays Basque, Espagne)	 	Saint-Vaast-la-Hougue (Manche, France)	 
Saint-Valery-sur-Somme (Somme, France)	 	Estuaire de la Seine (France)	 
Baie de Somme (Somme, France)	 	Tourlaville (Manche, France)	 

**Écologie (1)**

Forêts	 
--------	---

### Botanique (1)

---

Forêts



## Personnes ou collectivités en relation avec "Jean Magin (1670-1741)" (5 ressources dans data.bnf.fr)

### Personnes ou collectivités liées en tant que cartographe (2)

---

Blaveau



Nicolas Magin (ingénieur ordinaire, 1663-1742)



### Personnes ou collectivités liées en tant que auteur du texte (1)

---

Nicolas Magin (ingénieur ordinaire, 1663-1742)



### Personnes ou collectivités liées en tant que ancien possesseur (1)

---

Charles-Pierre Claret de Fleurieu (1738-1810)



### Personnes ou collectivités liées en tant que autre (1)

---

Nicolas Magin (ingénieur ordinaire, 1663-1742)



**Voir aussi** (2 ressources dans data.bnf.fr)

**À la BnF (1)**

---

Notice correspondante dans Catalogue général

**Sur le Web (1)**

---

Notice correspondante dans VIAF