

Adrien Guibert (18..-18..)



Pays : **France**

Langue : **Français**

Sexe : **Masculin**

Naissance : **18..**

Mort : **18..**

ISNI : **ISNI 0000 0000 7073 916X** ([Informations sur l'ISNI](#))

Adrien Guibert (18..-18..) : œuvres (44 ressources dans data.bnf.fr)

Œuvres cartographiques (44)

Département des Ardennes. 1 : 250 000
(1875)



Département du Haut-Rhin. 1 : 250 000
(1870)



1 : 250 000 . Dressé par A.H. Dufour. La notice par
Adrein Guibert. Revu et corrigé par Dumas-Vorzet
(1870)



1 : 250 000
(1870)



Département de la Côte d'Or 1 : 250 000
(1870)



Département de la Hte-Saône. 1 : 250 000
(1867)



Département du Jura
(1867)



Département de la Marne 1 : 250 000
(1867)



<p>"Département de l'Aube" (1867) <i>avec Adrien Guibert (18.-18..) comme Autre</i></p>	<p> 1 : 250 000 (1867)</p>	<p></p>
<p>1 : 250 000 . Dressé par A.H. Dufour. La notice par Adrien Guibert. Revu et corrigé par Dumas-Vorzet en 1867 (1867)</p>	<p> Département des Vosges, 1 : 250 000 (1867)</p>	<p></p>
<p>1 : 250 000 (1867)</p>	<p> Département de l'Yonne (1867)</p>	<p></p>
<p>Département de la Hte Marne. 1 : 250 000 (1866)</p>	<p> Département du Bas-Rhin. 1 : 250 000 (1866)</p>	<p></p>
<p>Départements sucriers de France (1850)</p>	<p> "Département de la Saône-et-Loire" (1841) de Auguste-Henri Dufour <i>avec Adrien Guibert (18.-18..) comme Autre</i></p>	<p></p>
<p>Atlas departemental de la France (1841)</p>	<p> Département de la Côte d'Or 1 : 250 000 (1841)</p>	<p></p>
<p>Département de la Meuse 1 : 250 000 (1840)</p>	<p> Département de la Moselle (1839)</p>	<p></p>
<p>"Département de l'Yonne" (1839) de Auguste-Henri Dufour <i>avec Adrien Guibert (18.-18..) comme Autre</i></p>	<p> Département de la Nièvre (1838)</p>	<p></p>
<p>Département de la Hte-Marne 1 : 250 000 (1838)</p>	<p> Département du Jura 1 : 250 000 (1838)</p>	<p></p>
<p>Département de la Meurthe 1 : 250 000 (1838)</p>	<p> Département de la Haute-Saône. 1 : 250 000 (1838)</p>	<p></p>
<p>"1 : 250 000" (1837) de Auguste-Henri Dufour <i>avec Adrien Guibert (18.-18..) comme Autre</i></p>	<p> Département du Doubs 1 : 250 000 (1836)</p>	<p></p>
<p>Département du Ht. - Rhin 1 : 250 000 (1836)</p>	<p> Département d'Indre-et-Loire ; notice statistique (1836)</p>	<p></p>
<p>Département de la Marne (1836)</p>	<p> Département du Bas-Rhin. 1 : 250 000 (1836)</p>	<p></p>

"1 : 250 000" (1836) <i>avec Adrien Guibert (18.-18..) comme Autre</i>		"Département de l'Aube. 1 : 250 000" (1836) <i>avec Adrien Guibert (18.-18..) comme Autre</i>	
Département d'Indre et Loire (1835)		Département des Ardennes. 1 : 250 000 (1835)	
"Département des Ardennes. 1 : 250 000" (1835) <i>avec Adrien Guibert (18.-18..) comme Autre</i>		"Atlas départemental de France. Département de l'Aube. 1 : 250 000" (1834) <i>avec Adrien Guibert (18.-18..) comme Autre</i>	
Département du Puy-de-Dôme. Dressé (sic) (1834)		Carte du département de l'Hérault (1831)	
"Département de l'Aisne" (18..) de Auguste-Henri Dufour <i>avec Adrien Guibert (18.-18..) comme Postfacier</i>		"Département de Seine-et-Oise" (18..) de Auguste-Henri Dufour <i>avec Adrien Guibert (18.-18..) comme Postfacier</i>	

Thèmes en relation avec Adrien Guibert (18.-18..) (22 ressources dans data.bnf.fr)

Lieux (20)

Département des Ardennes (France)		Département de l' Aube (France)	
Département du Bas-Rhin (France)		Département de la Côte-d'Or (France)	
Département du Doubs (France)		France	
Département de la Haute-Marne (France)		Département de la Haute-Saône (France)	
Département du Haut-Rhin (France)		Département de l' Indre-et-Loire (France)	
Département du Jura (France)		Département de la Marne (France)	
Département de la Meurthe (France; 1790-1871)		Département de la Meuse (France)	
Département de la Moselle (France)		Département de la Nièvre (France)	

Département du Puy-de-Dôme (France)



Département de la Saône-et-Loire (France)



Département des Vosges (France)



Département de l'Yonne (France)



Géographie de la France (2)

Aisne (France)



Yvelines (France)



Personnes ou collectivités en relation avec "Adrien Guibert (18..-18..)" (24 ressources dans data.bnf.fr)

Personnes ou collectivités liées en tant que auteur du texte (5)

Victor Clérot



Auguste-Henri Dufour (1798-1865)



Edmond Dumas-Vorzet (1841-1885)



Er. Dumas-Vorzet



P. Dumas-Vorzet (18..-18..)



Personnes ou collectivités liées en tant que cartographe (4)

Victor Clérot



Auguste-Henri Dufour (1798-1865)



Victor Levasseur (1800-1870)



Alexandre Aimé Vuillemin (1812-1886)



Personnes ou collectivités liées en tant que autre (3)

Basset. Paris



Auguste-Henri Dufour (1798-1865)




Lallemand (graveur, 17..-18..?)




Personnes ou collectivités liées en tant que éditeur scientifique (3)

Basset. Paris  Paul-André Basset (1759-1829) 


Henri Bouasse-Lebel (1828-1912) 

Personnes ou collectivités liées en tant que ancien possesseur (3)

Rémi Chardey (1813-1900)  Alexandre Eyriès (1778-1862) 

Jean-Baptiste-Benoît Eyriès (1767-1846) 


Personnes ou collectivités liées en tant que graveur en lettres (1)

Er. Dumas-Vorzet 


Personnes ou collectivités liées en tant que imprimeur (1)

Basset. Paris 


Personnes ou collectivités liées en tant que imprimeur-libraire (1)

Henri Bouasse-Lebel (1828-1912) 

Personnes ou collectivités liées en tant que marchand (1)

Paul-André Basset (1759-1829) 

Personnes ou collectivités liées en tant que correcteur (1)

Edmond Dumas-Vorzet (1841-1885) 

Personnes ou collectivités liées en tant que graveur (1)

Lallemand (graveur, 17..-18..?)



Voir aussi (7 ressources dans data.bnf.fr)

À la BnF (1)

Notice correspondante dans Catalogue général

Sur le Web (6)

Notice correspondante dans Dbpedia

Notice correspondante dans IdRef

Notice correspondante dans ISNI

Notice correspondante dans VIAF

Notice correspondante dans Wikidata

Notice correspondante dans Wikipedia Francophone