


Patriarcat de Jérusalem




Note : Il comprend la Palestine et parfois l'Arabie Pétrée


Documents sur Patriarcat de Jérusalem (22 ressources dans data.bnf.fr)

Cartes et plans (22)

Patriarchatus Hierosolymitanus... (1743), A. Robert (17..-1...), Parisiis : apud A. Robert, 1743 

Patriarchatus Hierosolymitanus (1732), Jean-Baptiste d' Anville (1697-1782), [Lutetiae Parisiorum], [mai 1732] 

Patriarchatus Hierosolymitanus (1732), Jean-Baptiste d' Anville (1697-1782), 1732 

Patriarchatus Hierosolymitanus (1732), Jean-Baptiste d' Anville (1697-1782), [Lutetiae Parisiorum], [mai 1732] 

Patriarchatus Hierosolymitanus (1732), Jean-Baptiste d' Anville (1697-1782) 

Patriarchatus Hierosolymitanus (1732), [S.l.] : [s.n.], 1732 

Pinax geographicus patriarchatus Hierosolymitani... (1651), Philippe de La Rue (cartographe, 16..-16..?), Leutetiae : Sumptibus P. Mariette, 1651 

Pinax geographicus patriarchatus Hierosolymitani... (1651), Philippe de La Rue (cartographe, 16..-16..?), Lutetiae : sumptibus P. Mariette, 1651 

Pinax geographicus patriarchatus Hierosolymitani qualis ille excipitur ex veteribus notitiis et conciliis, floruitque ab anno dni 553 quo coepit. ad annum quasi 1250 (1651)	, Philippe de La Rue (cartographe, 16.-16..?), Lutetiae : Petri Mariette , 1651		Pinax geographicus patriarchatus Hierosolymitani qualis ille excipitur ex veteribus notitiis et conciliis, floruitque ab anno dni 553 quo coepit. ad annum quasi 1250 (1651)	, Philippe de La Rue (cartographe, 16.-16..?), Lutetiae : Petri Mariette , 1651	
Pinax geographicus patriarchatus Hierosolymitani... (1651)	, Philippe de La Rue (cartographe, 16.-16..?), Lutetiae : sumptibus Petri Mariette , 1651		Patriarchatus Hierosolymitani geographica descriptio o minorita (1640)	, Melchior Tavernier (l'ancien, 1564-1641), Parisiis : Apud Melchior Tavernier , 1640	
Patriarchatus Hierosolymitani geographica descriptio (1640)	, Melchior Tavernier (1594-1665), Partsiis : M. Tavernier , 1640		Patriarchatus Hierosolymitani Geographica descriptio (1640)	, Parisiis : Apud M. Tavernier , 1640	
Patriarchatus Hierosolymitani geographica descriptio (1640)	, Parisiis : apud M. Tavernier , 1640		Patriarchatus Hierosolymitani geographica descriptio (1640)	, Melchior Tavernier (1594-1665), Parisiis : apud M. Tavernier , 1640	
Patriarchatus Hierosolymitani geographica descriptio (1640)	, Melchior Tavernier (1594-1665), Parisiis : apud M. Tavernier , 1640		Patriarchatus Hierosolymitani geographica Descriptio (1640)	, Melchior Tavernier (1594-1665), Parisiis : apud [sic] M. Tavernier , 1640	
Patriarchatus Hierosolymitani geographica descriptio (1640)	, Parisiis : apud M. Tavernier , 1640		Patriarchatus Hierosolymitani geographica descriptio (1640)	, Melchior Tavernier (1594-1665), Parisiis : apud M. Tavernier , 1640	
Patriarchatus Hierosolymitani geographica descriptio (1600)	, Nicolas Sanson (1600-1667), Amstelodami : apud I. Covens & C. Mortier , [16..]		Sourie ou Terre Sainte moderne (16..)	, Philippe de La Rue (cartographe, 16.-16..?), A Paris : chez Pierre Mariette , [ca 16..]	

Personnes ou collectivités en relation avec Patriarcat de Jérusalem (13 ressources dans data.bnf.fr)

Personnes ou collectivités en relation à Patriarcat de Jérusalem (13)

Autre : Jean-Baptiste d' Anville (1697-1782) 	Cartographe : Jean-Baptiste d' Anville (1697-1782) 
Marchand : Covens & Mortier 	Graveur : Guillaume-Nicolas Delahaye (1727-1802) 
Graveur : Jean-Baptiste Delahaye (17..-17..?) 	Cartographe : Philippe de La Rue (cartographe, 16..-16..?) 
Auteur du texte : Philippe de La Rue (cartographe, 16..-16..?) 	Marchand : Pierre Mariette (1603?-1657) 
Cartographe : Nicolas Sanson (1600-1667) 	Graveur : Jean Pruthenus Somer (graveur, 16..-16..?) 
Imprimeur-libraire : Melchior Tavernier (1594-1665) 	Auteur du texte : Melchior Tavernier (1594-1665) 
Marchand : Melchior Tavernier (1594-1665) 	

Voir aussi (1 ressources dans data.bnf.fr)

À la BnF (1)

Notice correspondante dans Catalogue général