

# Hérault (graveur, 17..-18..) )



Pays : **France**  
 Langue : **Français**  
 Sexe : **Masculin**  
 Naissance : **17..**  
 Mort : **18..**  
 Activité commerciale : Distributeur  
 Note : Graveur en lettres de la fin du 18e - début du 19e s.  
 ISNI : **ISNI 0000 0000 0220 5502** ([Informations sur l'ISNI](#))

## Hérault (graveur, 17..-18..) : œuvres (15 ressources dans data.bnf.fr)

### Œuvres cartographiques (15)

[Carte topographique des environs de Versailles, dite des chasses impériales] (1828)



[Carte des environs de Versailles, dite des chasses du roi] (1828)



"Carte de la Turquie asiatique" (1820)

*avec Hérault (graveur, 17..-18..) comme Graveur*



"Gouvernement de Champagne Indiquant les Départemens de l'Yonne, de l'Aube, de la Haute-Marne, de la Marne et une partie de celui des Ardennes formés de cette Province. 5 Myriamètres [=Om. 117 ; 1 : 430 000 env]" (1807)



*avec Hérault (graveur, 17..-18..) comme Graveur*

Carte topographique des environs de Versailles, dite des chasses impériales (1807)



"Carte générale d'une partie de la côte du Nord-Ouest de l'Amérique reconnue par les frégates françaises la Boussole et l'Astrolabe assujettie au point journalier de la frégate la Boussole déterminé astronomiquement" (1797)



de Joseph Lepaute Dagelet

avec Héroult (graveur, 17.-18..) comme Graveur en lettres

"Plan des îles Kuriles et des terres peu connues situées à la suite de ces îles d'après un manuscrit conservé dans les archives d'Ochotsk qui a été communiqué à M. Lesseps en 1788" (1797)



"Côtes d'Espagne, Asturies et partie de Galice" (1793)



de Vicente Tofiño de San Miguel

avec Héroult (graveur, 17.-18..) comme Graveur en lettres

avec Héroult (graveur, 17.-18..) comme Graveur en lettres

"Plan de la baye de Morlaix" (1793)



"Côtes d'Espagne, partie de la Galice depuis le cap Ortegal jusqu'au cap Silleiro" (1793)



de Charles Cornic

avec Héroult (graveur, 17.-18..) comme Graveur en lettres

de Vicente Tofiño de San Miguel

avec Héroult (graveur, 17.-18..) comme Graveur en lettres

"Carte des découvertes au Nord du Japon faites en 1643 par les vaisseaux hollandais le Kastrikum et le Breskens, comprenant la terre de Jeso, l'île des Etats et la Terre de la Compagnie, dont partie a été reconnue en 1787 par les Frégates Françaises la Boussole et l'Astrolabe" (179.)



"Carte des découvertes au Nord du Japon faites en 1643 par les vaisseaux hollandais le Kastrikum et le Breskens, comprenant la terre de Jeso, l'île des Etats et la Terre de la Compagnie, dont partie a été reconnue en 1787 par les Frégates Françaises la Boussole et l'Astrolabe" (179.)



avec Héroult (graveur, 17.-18..) comme Graveur

avec Héroult (graveur, 17.-18..) comme Marchand

Carte des découvertes au Nord du Japon faites en 1643 par les vaisseaux hollandais le Kastrikum et le Breskens, comprenant la terre de Jeso, l'île des Etats et la terre de la Compagnie, dont partie a été reconnue en 1787 par les Frégates Françaises la Boussole et l'Astrolabe (1787)



"Gouvernement du Limosin (sic)" (17..)



avec Héroult (graveur, 17.-18..) comme Graveur
























"Gouvernement d'Auvergne" (17..)



avec Héroult (graveur, 17.-18..) comme Graveur

**Thèmes en relation avec Hérault (graveur, 17..-18..) (27 ressources dans data.bnf.fr)**

**Lieux (23)**

Îles Aléoutiennes (Alaska, États-Unis)		Amérique du Nord	
Avilés (Asturies, Espagne)		Baiona (Galice, Espagne)	
Castropol (Asturies, Espagne)		Province de Champagne (France)	
Espagne		Ria de Ferrol (Galice, Espagne)	
Gijón (Asturies, Espagne)		Île d' Hokkaidō (Japon)	
Japon		Ria de La Corogne (Galice, Espagne)	
Baie de Monterey (Californie, États-Unis)		Cap Ortegal (Galice, Espagne)	
Pontedeume (Galice, Espagne)		Ría de Pontevedra, estuaire (Galice, Espagne)	
Ría de Ribadeo, baie (Espagne)		Ribadesella (Asturies, Espagne)	
Versailles (Yvelines, France)		Ria de Vigo (Galice, Espagne)	
Villaviciosa (Asturies, Espagne)		Vivero (Galice, Espagne)	
Baie Yakutat (Alaska, États-Unis)			

**Géographie de la France (2)**

Auvergne (France)		Limousin (France)	
-------------------	---	-------------------	---

**Histoire (1)**

Découvertes géographiques	
---------------------------	---

## Géographie (1)

Découvertes géographiques



## Personnes ou collectivités en relation avec "Hérault (graveur, 17..-18..) " (20 ressources dans data.bnf.fr)

### Personnes ou collectivités liées en tant que graveur (5)

J.-B. Bouclet



François d' Houdan (1748-1828)



P. Tardieu (graveur, 18..-18..?)



P.F. Tardieu (graveur vers 1788, 17..-18..)



Pierre François Tardieu (1711-1771)



### Personnes ou collectivités liées en tant que cartographe (3)

Charles Cornic (1731-1809)



Joseph Lepaute Dagelet (1751-1788)



Vicente Tofiño de San Miguel (1732-1795)



### Personnes ou collectivités liées en tant que autre (3)

Pierre Gilles Chanlaire (1758-1817)



Jean-Baptiste-Barthélemy de Lesseps (1766-1834)



Edme Mentelle (1730-1815)



### Personnes ou collectivités liées en tant que ancien possesseur (3)

Rémi Chardey (1813-1900)



Alexandre Eyriès (1778-1862)



Jean-Baptiste-Benoît Eyriès (1767-1846)



**Personnes ou collectivités liées en tant que auteur du texte (3)**

---

Jean-Baptiste Berthier (1721-1804)



Giraldon-Bovinet (éditeur, 17..-18..)



---

J.-D. Lale (17..-18..)

**Personnes ou collectivités liées en tant que éditeur commercial (1)**

---

France. Dépôt des cartes et plans de la marine

**Personnes ou collectivités liées en tant que commanditaire du contenu (1)**

---

Jean Dalbarade (1743-1819)

**Personnes ou collectivités liées en tant que collaborateur (1)**

---

Nicolas-Antoine Sanson (1756-1824)



**Voir aussi (3 ressources dans data.bnf.fr)**

**À la BnF (1)**

---

Notice correspondante dans Catalogue général

**Sur le Web (2)**

---

Notice correspondante dans ISNI

---

Notice correspondante dans VIAF