

Roussel (ingénieur, 16..-1733)



Pays : **France**

Langue : **Français**

Sexe : **Masculin**

Naissance : **16..**

Mort : **30-08-1733**

Note : Capitaine, ingénieur du roi, nommé ingénieur en chef en 1716, chevalier de l'ordre de Saint-Louis en 1718. - Fait partie de l'équipe d'ingénieurs envoyés aux frontières par Louis XIV à partir de 1691. - Travaille avec La Blottière à partir de 1718. - Mort le 30 août 1733 d'après une note en marge d'une pièce conservée au Shat sous la cote Ya 92

ISNI : **ISNI 0000 0003 8190 7204** ([Informations sur l'ISNI](#))

Roussel (ingénieur, 16...-1733) : œuvres (44 ressources dans data.bnf.fr)

Œuvres cartographiques (42)

"Carte de Roussel (fragment) : les Basses-Pyrénées du pic d'Orhy à Saint-Sébastien" (1915)

avec Roussel (ingénieur, 16...-1733) comme Cartographe du document reproduit

Paris, ses faubourgs et ses environs ou se trouve le détail des villages, maisons, grands chemins pavez et autres, des hauteurs, bois, vignes, terres et prez, levez geometriquement par le Sr. Roussel Capne. Ingénieur. Echelle de 1000 Metres [=0, 102 m. ; 1 : 10 000 env]. [XVIIIe s] (1844)

"Paris, ses faubourgs et ses environs où se trouve le détail des villages, maisons, grands chemins pavez et autres, des hauteurs, bois, vignes, terres et prez" (1796)

avec Roussel (ingénieur, 16...-1733) comme Cartographe du modèle

"Paris, ses faubourgs et ses environs... levé" (1796)

avec Roussel (ingénieur, 16...-1733) comme Cartographe du modèle

Plan de St. Sébastien avec ses attaques (1793)

"A Plan of Paris and the adjacent country in which is containd a description of the villages, seats, great roads & others, valleys, woods, winyards plowd and pasture lands" (1748)

avec Roussel (ingénieur, 16...-1733) comme Cartographe du modèle

"Carte du Royaume d'Aragon..." (1739)
de Jean-Baptiste d' Anville et autre(s)

avec Roussel (ingénieur, 16...-1733) comme Cartographe du modèle

[Carte générale des Monts Pyrénées, et partie des Royaumes de France et d'Espagne] (1733)

Paris, ses faubourgs et ses environs où se trouve le détail des villages, châteaux, grands chemins pavez et autres, des hauteurs, bois, vignes, terres et prez, (1731)

Paris, ses faubourgs et ses environs où se trouve le détail des villages... (1731)

Carte générale des monts Pyrénées et partie des royaumes de France et d'Espagne (1730)

Paris, ses faubourgs et ses environs où se trouve le détail des villages, châteaux, grands chemins pavez et autres, des hauteurs, bois, vignes, terres et prez, levez géométriquement (1730)

"Environs de Paris, dressés sur les cartes topographiques du Sr Roussel, et du Sr Le Rouge, ingénieurs géographes"
(1730)

avec Roussel (ingénieur, 16..-1733) comme Graveur



Carte générale des Monts Pyrénées, et partie des Royaumes de France et d'Espagne
(1730)



Paris, ses faubourgs et ses environs...
(1730)



Carte générale des Monts Pyrénées, et partie des Royaumes de France et d'Espagne
(1730)



Carte générale des Monts Pyrénées et partie des Royaumes de France et d'Espagne
(1730)



Carte générale des monts Pyrénées et partie des royaumes de France et d'Espagne
(1730)



Carte Generale des Monts Pyrenées, et Partie des Royaumes de France et d'Espagne.
(1730)



Carte générale des Monts Pyrénées et partie des Royaumes de France et d'Espagne
(1730)



Carte de partie de Languedoc, frontières de Reussillon qui comprend la coste de la Mer depuis le fort de Salces jusqu'à la hauteur de Narbenne, où se trouve le cours des rivières d'Aude, d'Orbieu, de la Berre et de la Gly, le cours de la Robine d'Aude et partie du Canal Royal de communication de deux Mers
(1722)



"Carte du Royaume d'Aragon"
(1719)



de Jean-Baptiste d' Anville et autre(s)

avec Roussel (ingénieur, 16..-1733) comme Cartographe du modèle

"Carte du royaume d'Aragon dressée..."
(1719)



de Jean-Baptiste d' Anville

avec Roussel (ingénieur, 16..-1733) comme Cartographe du modèle

"Carte du royaume d'Aragon dressée..."
(1719)



de Jean-Baptiste d' Anville

avec Roussel (ingénieur, 16..-1733) comme Cartographe du modèle

"Carte, du royaume d'Aragon dressée... sur les mémoires composés dans le pays"
(1719)



de Jean-Baptiste d' Anville et autre(s)

avec Roussel (ingénieur, 16..-1733) comme Cartographe du modèle

Plan de Fontarabie Assiégée par l'Armée du Roy la Nuit du 27 au 28 May 1719
(1719)



Carte d'une partie du Béarn de la Bigorre, du Nébouzan et du Comminges
(1719)



"Carte du Royaume d'Aragon"
(1719)



de Jean-Baptiste d' Anville et autre(s)

avec Roussel (ingénieur, 16..-1733) comme Cartographe du modèle

"Carte du Royaume d'Aragon"
(1719)



de Jean-Baptiste d' Anville et autre(s)

avec Roussel (ingénieur, 16..-1733) comme Cartographe du modèle

Carte d'une partie des Monts Pyrénées où se trouvent les limites et passages qui communiquent de la Biscaye de la Haute Navarre et de partie de l'Arragon avec le pays de Labour, la basse Navarre, la Soule et le Béarn
(1719)



Carte du Roussillon, du Valespir et partie du Conflent sur laquelle se trouve [sic] les frontières de Catalogne et de Languedoc (1718)



Carte de partie de Catalogne sur laquelle se trouvent partie du cours des rivières de la Noguera Ribagorsana, de la Noguera Paulleressa et des vallées d'Andorra, de Farrera, de Cardous, de Paillas, autrement d'Anéou, celles d'Asouy, de Real, de Sort, de Savernada, de Gerri, de Capdeil, de Saroca, d'Areins, de Beteza, de Chironnelle, de Beville, de Barabés, de Boy (1718)



Carte d'une partie de la Catalogne sur laquelle se trouve les cours des rivières de la Sègre, de la Noguera Paillaressa, la Rivière Salée et partie des cours de la Noguera Ribagorsana, de Balira, de Llobregat, de Cordonner, la Conques de Tremps et les vallées de Cloua, de Realp, d'Arques, de Perle, de Bonna, de Cabo, de Paillerol, de Castelbon, d'Andorra, d'Arsegre et d'Estona (1718)



Carte d'une partie des Monts Pyrénées ou se trouve la suite des limites et passages qui sont entre l'Arragon et le Béarn, la Bigorre et le Comminges (1718)



Carte d'une partie de la Biscaye et de la Haute et Basse Navarre, de la Soule, du Béarn et de la Guienne avec le pays de Labour, le duché de Gramont, le comté de Guiche en entier... (1718)



Carte de la Cerdagne française de la Cerdagne espagnole, la vallée de Carol, le Capcir, le Donézan, et partie de la Catalogne, du Valespir, du Conflent, du Languedoc et de la comté de Foix (1718)



Plan des Retranchements du Camp de Praly au bout de la vallée de St Martin (1704)



Carte du Pays compris entre les Bauges, Barraux, Montmellian et Chambéry (1700)



Environs de Paris. Dressés sur les cartes topographiques du Sr. Roussel, de La Vigne, et du Sr. Le Rouge, ingénieurs géographes (17..)



Carte d'une partie du Dauphiné et de la Savoye (17..)



"Carte d'une partie du Dauphiné et de la Savoye" (16..)



"Atlas des anciens plans de Paris"



avec Roussel (ingénieur, 16..-1733) comme Autre

avec Roussel (ingénieur, 16..-1733) comme Autre

Œuvres textuelles (2)

Les Mémoires de La Blottière et de Roussel (1905)




Paris, ses faubourgs et ses environs, où se trouve le détail des villages, châteaux, grands chemins pavés et autres, des hauteurs, bois, vignes, terres et prés, levés géométriquement par le Sr Roussel,... (1731)



Documents sur Roussel (ingénieur, 16..-1733) (1 ressources dans data.bnf.fr)

Livres (1)

The Manuscript maps of the Pyrénées by Roussel and La Blotière (1960) , André Froehlich (1913-1970), S'Gravenhage : Mouton , 1960 

Thèmes en relation avec Roussel (ingénieur, 16..-1733) (26 ressources dans data.bnf.fr)

Lieux (22)

Royaume d' Aragon (10..-1707) 	Département des Basses-Pyrénées (France; 1790-1969) 
Province de Biscaye (Espagne) 	Bois de Boulogne (Paris, France) 
Cerdagne, pays (France) 	Espagne 
Fontarabie (Pays Basque, Espagne) 	France 
Grenoble (Isère, France) 	Gouvernement de Guyenne (France; 1...-1790) 
Montmélian (Savoie, France) 	Royaume de Navarre (850-1841) 
Paris (France) 	Pignerol (Piémont, Italie) 
Chaîne des Pyrénées 	Rhône, cours d'eau (Suisse / France) 
Saint-Denis (Seine-Saint-Denis, France) 	Forêt domaniale de Saint-Germain-en-Laye (Yvelines, France) 
Saint-Sébastien (Pays Basque, Espagne) 	Pays de Savoie (France) 
États de la maison de Savoie (1416-1720) 	Bois de Vincennes (Paris, France) 

Art et science militaires (1)

Camps militaires



Écologie (1)

Forêts



Botanique (1)

Forêts



Autres (1)

Mars (divinité romaine)



Minerve (divinité romaine)



Personnes ou collectivités en relation avec "Roussel (ingénieur, 16..-1733)" (32 ressources dans data.bnf.fr)

Personnes ou collectivités liées en tant que auteur du texte (6)

Alexis-Hubert Jaillot (1632?-1712)



François de La Blotière (1673-1739)



Nicolas de La Vigne (159.?-1679)



Georges-Louis Le Rouge (1712-179.)



Auguste Logerot (1804-1876)



Henri Mettrier (1874-1949)



Personnes ou collectivités liées en tant que graveur (5)

Antoine Coquart (16..-17..)



Jean-Baptiste Delahaye (17..-17..?)



Jean-Baptiste Delahaye



Georges-Louis Le Rouge (1712-179.)



P. Starckman



Personnes ou collectivités liées en tant que cartographe (3)

Jean-Baptiste d' Anville (1697-1782)



Bernard-Jean-Hyacinthe Jaillot (1673-1739)



François de La Blottière (1673-1739)



Personnes ou collectivités liées en tant que ancien possesseur (3)

Jacques Fitz-James Berwick (duc de, 1670-1734)



France. Dépôt général des fortifications



Edmé Richard (1888-1969)



Personnes ou collectivités liées en tant que marchand (2)

France. Dépôt général des fortifications



Laurent-Éloi Goujon (1769-1849)



Personnes ou collectivités liées en tant que dédicataire (2)

Louis XV (roi de France, 1710-1774)



Philippe d'Orléans (1674-1723)





Personnes ou collectivités liées en tant que dédicateur (1)



John Rocque (1704?-1762)





Personnes ou collectivités liées en tant que graveur en lettres (1)

Jean-Baptiste Delahaye (17..-17..?)  

Personnes ou collectivités liées en tant que imprimeur-libraire (1)

Georges-Louis Le Rouge (1712-179.)  



Personnes ou collectivités liées en tant que libraire (1)

Laurent-Éloi Goujon (1769-1849)  

Personnes ou collectivités liées en tant que donateur (1)

Edmé Richard (1888-1969)  



Personnes ou collectivités liées en tant que autre (1)

Georges-Louis Le Rouge (1712-179.)  



Personnes ou collectivités liées en tant que auteur adapté (1)

Jean de Vayrac (1664-1734)  

Personnes ou collectivités liées en tant que cartographe présumé (1)

François de La Blottière (1673-1739)  

Personnes ou collectivités liées en tant que cartographe du modèle (1)

François de La Blottière (1673-1739)  

Personnes ou collectivités liées en tant que cartographe du document reproduit (1)

.....
François de La Blotière (1673-1739)



Personnes ou collectivités liées en tant que commanditaire du contenu (1)

.....
Philippe d'Orléans (1674-1723)



Voir aussi (3 ressources dans data.bnf.fr)

À la BnF (1)

.....
Notice correspondante dans Catalogue général

Sur le Web (2)

.....
Notice correspondante dans ISNI

.....
Notice correspondante dans VIAF