

C. R. Lewis



Pays : **Grande-Bretagne**

Langue : **Anglais**

Sexe : **Masculin**

Note : Département de Géographie, University College of Wales, Aberystwyth

C. R. Lewis : œuvres (1 ressources dans data.bnf.fr)

Œuvres cartographiques (1)

"Atlas cenedlaethol Cymru"
(1980)



avec C. R. Lewis comme Autre

Thèmes en relation avec C. R. Lewis (1 ressources dans data.bnf.fr)


















Lieux (1)

Pays de Galles (Royaume-Uni; 1536-)



Personnes ou collectivités en relation avec "C. R. Lewis" (19 ressources dans data.bnf.fr)


Personnes ou collectivités liées en tant que autre (17)

John William Aitchison		J. A. Andrews	
Colin Baber		D. Balsom	
David Quentin Bowen		T. Boyns	
G. Humphrys		J. A. A. Jones	
J. Lewin		P. J. Madgwick	
R. H. Morgan		A. Moyes	
W. T. R. Pryce		C. C. Rudeforth	
J. A. Taylor		Colin Thomas	
C. H. Williams			

Personnes ou collectivités liées en tant que éditeur scientifique (1)

Harold Carter 

Personnes ou collectivités liées en tant que éditeur commercial (1)

University College of Wales. University of Wales press. 
Aberystwyth

Voir aussi (2 ressources dans data.bnf.fr)

À la BnF (1)

Notice correspondante dans Catalogue général

Sur le Web (1)

Notice correspondante dans VIAF