

# João Teixeira Albernaz (16..-16..)







Pays : **Portugal**  
 Langue : **Portugais**  
 Sexe : **Masculin**  
 Naissance : **16..**  
 Mort : **16..**  
 Autre forme du nom : João Teixeira (16..-16..)  
 ISNI : **ISNI 0000 0003 8538 6565 (Informations sur l'ISNI)**





**João Teixeira Albernaz (16..-16..) : œuvres (30 ressources dans data.bnf.fr)**

## Œuvres cartographiques (30)





[Carte portugaise des océans du globe]  
(2012)

  Capitana. des. Vicente. Legoas 3 [=Om. 186]. Folha do atlas "Estado do Brasil..." elaborado (1956)  

Aparencia do Rio de Janeiro. Folha do atlas intitulado "Livro de toda a costa da provincia Santa Cruz..." feito (1956)

  "Route de Teixeira de Basora à Bagdad," (1789)    
*avec João Teixeira Albernaz (16..-16..) comme Autre*

"Route de Bagdad à Alep"  
(1789)

  "[Carte de l'Océan Indien]" (1749)    
*avec João Teixeira Albernaz (16..-16..) comme Cartographe du document reproduit*

*avec João Teixeira Albernaz (16..-16..) comme Autre*

"[Carte de l'Océan Indien, des cotes de l'Afrique et de l'Asie depuis le cap de Bonne-Espérance jusqu'au Japon]"  
(17..)

*avec João Teixeira Albernaz (16..-16..) comme Cartographe du modèle*



Carta do Cabo de Boaesperança ate Monbasa /com a demonstracção do Rio Zanbeze aonde soy /a Frota que mando o Principe de Portugal este /Anno de 1677 /Feitta po João Teixra Albermass  
(1677)



[Planisphère]  
(1667)



Portulans  
(1667)



Portugal  
(1659)



"[Carte portugaise de la mer des Indes entre le Cap de Bonne Espérance et le Cap Comorin]"  
(1649)

*avec João Teixeira Albernaz (16..-16..) comme Autre*



[Carte de l'Océan Pacifique]  
(1649)



[Carte de l'Océan Indien]  
(1649)



[Carte de l'Océan Indien]  
(1649)



[Côte d'Afrique depuis le Golfe Persique jusqu'au cap de Bonne Esperance]  
(1649)



"Descripção dos portos maritimos do Reyno de Portugal par João Teixeira, Cosmographo de S. Magestade. Anno 1648"  
(1648)

de François de La Pointe

*avec João Teixeira Albernaz (16..-16..) comme Cartographe du modèle*



De Paranuc vay a Costa a Oeste ate o Rio das Preguisas...  
(1640)



Do Rio O Panama, corre a costa quasi a l'Este, ate o Rio Jaguaripe ...  
(1640)



Desta ponta aq. chamao Vassus, da Volta a Costa do Brazil para a parte de Oeste ...  
(1640)



O Rio Grande he hum dos melhores de toda a Costa de Brazil  
(1640)



Da barra de Maranhao, ate a barra do Cuma sao tres legoas  
(1640)



[Atlas nautique du monde]  
(1640)



Do Rio Turi ate a entrada do Grao Para  
(1640)



Do Rio das Preguiças ate a barra do Perreya sao catorze ate quinze legoas...  
(1640)



"Carte de l'embouchure de la Rivière des Amazones et des Isles qui s'y trouvent ou les Portugais ont baty plusieurs forteresses"  
(1640)

*avec João Teixeira Albernaz (16..-16..) comme Cartographe du modèle*



"Descripção de todo o Maritimo da terra de Sta. Crus chamado vulgamento o Brazil" (1640)  
*avec João Teixeira Albernaz (16..-16..) comme Autre*

"Mostraçe na prezente carta a descripçao de todo o estado do Brasil que polla parte de Norte comesa no grande Rio Para... e acaba... na boca do rio da Prata. Feitas em Lisboa.. 1627" (1627)  
*avec João Teixeira Albernaz (16..-16..) comme Autre*


Plantas das cidades, portos, e fortalezas da conquista da India Oriental (1600)

"[Mer des Indes et de la Chine]" (16..)  
*avec João Teixeira Albernaz (16..-16..) comme Autre*


## Documents sur João Teixeira Albernaz (16..-16..) (4 ressources dans data.bnf.fr)

### Expositions virtuelles et ressources multimedia (4)

Carte de l'océan Pacifique 

Livro em que se mostra a descripção de toda a costa do estado do Brasil e seus portos... 


João Teixeira Albernaz : Carte de l'océan Indien 

Deux navires portugais au Brésil : Livro em que se mostra a descripção de toda a costa do estado do Brasil e seus portos... (détail) 


## Thèmes en relation avec João Teixeira Albernaz (16..-16..) (28 ressources dans data.bnf.fr)


### Lieux (26)


Afrique 

Amazone, cours d'eau (Pérou / Brésil) 

Australie 



















Belém (Pará, Brésil) 

Cap de Bonne-Espérance (Cap-Ouest, Afrique du Sud) 

Vice-royauté du Brésil (Portugal; 1530-1821) 

Chine 

Fortaleza (Ceará, Brésil) 

Goa (Inde)		Océan Indien	
Irak (Empire Ottoman; 1639-1920)		Île de Madagascar	
Mascate (Oman)		Île de Mombasa (Côte, Kenya)	
Monde		Monomotapa (Afrique; 15..-18..)	
Nouvelle-Zélande (1642-1840)		Île d' Ormuz (Hormoz, Iran)	
Océan Pacifique		Portugal	
Baie de Rio de Janeiro (Rio de Janeiro, Brésil)		Rio Grande (Rio Grande do Sul, Brésil)	
São Luis (Maranhão, Brésil)		Île de Socotra (Yémen)	
Sofala (Sofala, Mozambique)		Zambèze, cours d'eau (Zambie / Mozambique)	

### Catégories de personnes (1)


Voyageurs 

### Géographie (1)

Voyageurs 

**Personnes ou collectivités en relation avec "João Teixeira Albernaz (16..-16..)" (1 ressources dans data.bnf.fr)**

### Personnes ou collectivités liées en tant que cartographe (1)

François de La Pointe (1640?-1699?) 

**Voir aussi** (4 ressources dans data.bnf.fr)

**À la BnF (1)**

.....  
Notice correspondante dans Catalogue général

**Sur le Web (3)**

.....  
Notice correspondante dans IdRef

.....  
Notice correspondante dans ISNI

.....  
Notice correspondante dans VIAF