

Ch. Smith (17..-18..)



Pays : **France**

Langue : **Français**

Sexe : **Masculin**

Naissance : **17..**

Mort : **18..**

Note : Graveur pour Barbier du Bocage et pour Andriveau-Goujon. - Sans doute le graveur de Combette vers 1850

ISNI : **ISNI 0000 0001 1827 311X** ([Informations sur l'ISNI](#))

Ch. Smith (17..-18..) : œuvres (24 ressources dans data.bnf.fr)

Œuvres cartographiques (24)

"Carte générale de l'Allemagne et de ses voies de communication"

(1865)

de **Alexandre Aimé Vuillemin**

avec Ch. Smith (17..-18..) comme Graveur



"Dépt. des Ardennes. Echelles 20 kilomètres [=0m. 035 ; 1 : 570 000 env]"

(1854)

de **Alexandre Aimé Vuillemin**

avec Ch. Smith (17..-18..) comme Autre



"Mézières"

(1854)

avec Ch. Smith (17..-18..) comme Graveur



"France divisée en 86 départements avec sièges archiépiscopaux et épiscopaux"

(1853)

de **Jean-Guillaume Barbié Du Bocage**

avec Ch. Smith (17..-18..) comme Graveur



"Dépt. de la Nièvre. 20 kilomètres [=Om. 034 ; 1 : 590 000 env]. Dressé par V. Levasseur, Illustré par A.M. Perrot, ... et Raimond Bonheur, Gravé par George et Smith" (1852)
de Aristide-Michel Perrot et autre(s)
avec Ch. Smith (17..-18..) comme Autre

"Dépt. du Doubs. 20 kilomètres [=Om. 035 ; 1 : 570 000 env]" (1852)
de Aristide-Michel Perrot et autre(s)
avec Ch. Smith (17..-18..) comme Autre

"Dépt. de la Meuse. 20 kilomètres [=Om. 035 ; 1 : 570 000 env] La Statistique et la Géographie" (1852)
de A. Combette et autre(s)
avec Ch. Smith (17..-18..) comme Autre

"Dépt. de la Haute-Saône. 20 kilomètres [=Om. 035 ; 1 : 570 000 env]" (1852)
de A. Combette et autre(s)
avec Ch. Smith (17..-18..) comme Autre

"Dépt. du Doubs" (1852)
de E. Grezel et autre(s)
avec Ch. Smith (17..-18..) comme Autre

"Dépt. de la Meuse. 20 kilomètres [=Om. 035 ; 1 : 570 000 env] La Statistique et la Géographie" (1852)
de A. Combette et autre(s)
avec Ch. Smith (17..-18..) comme Autre

"Dépt. de la Nièvre. 20 kilomètres [=Om. 034 ; 1 : 590 000 env]. Dressé par V. Levasseur, Illustré par A.M. Perrot, ... et Raimond Bonheur, Gravé par George et Smith" (1852)
de Aristide-Michel Perrot et autre(s)
avec Ch. Smith (17..-18..) comme Autre

"Carte physique et routière des Pyrénées, donnant les établissements d'eaux minérales, ainsi que les endroits remarquables par les sites pittoresques et curiosités naturelles, etc." (1851)
de Alexandre Aimé Vuillemin
avec Ch. Smith (17..-18..) comme Graveur

"Nouveau plan de Paris divisé en 20 arrondissements" (1850)
avec Ch. Smith (17..-18..) comme Graveur

"Carte physique et routière des Pyrénées, donnant les établissements d'eaux minérales, ainsi que les endroits remarquables par les sites pittoresques et curiosités naturelles etc." (1850)
de Alexandre Aimé Vuillemin
avec Ch. Smith (17..-18..) comme Autre

"Nouvelle carte du bassin de la Méditerranée pour servir aux opérations militaires et commerciales" (1845)
de P. Bineteau
avec Ch. Smith (17..-18..) comme Graveur

Dépt. de la Nièvre. 20 kilomètres [=Om. 034 ; 1 : 590 000 env]" (1843)

Dépt. de la Nièvre. 20 kilomètres [=Om. 034 ; 1 : 590 000 env]" (1843)

"Plan des fortifications de la ville de Paris" (1843)
de Gendré et autre(s)
avec Ch. Smith (17..-18..) comme Graveur

"Dépt. de la H[au]te Saône. 20 kilomètres [=0m. 035 ; 1 : 570 000 env]"
 (1842)
 de Victor Levasseur et autre(s)
 avec Ch. Smith (17..-18..) comme Autre

"Dépt. de la H[au]te Saône. 20 kilomètres [=0m. 035 ; 1 : 570 000 env]"
 (1842)
 de Victor Levasseur et autre(s)
 avec Ch. Smith (17..-18..) comme Autre

"Nouvelle carte du bassin de la Méditerranée pour servir aux opérations militaires et commerciales"
 (1841)
 de P. Bineteau
 avec Ch. Smith (17..-18..) comme Graveur

"Plan de la ville et du port du Havre après l'achèvement des grands travaux et de la nouvelle ville"
 (1837)
 avec Ch. Smith (17..-18..) comme Graveur

"In testimony of Respect and Esteem to Richard Viscount Howe, this chart of the East Coast of Brazil"
 (1779)
 de Alexander Dalrymple
 avec Ch. Smith (17..-18..) comme Graveur en lettres

"[Reproduction de planches de l'Atlas de Barbié du Bocage: puzzles]"
 avec Ch. Smith (17..-18..) comme Graveur

Thèmes en relation avec Ch. Smith (17..-18.) (17 ressources dans data.bnf.fr)

Lieux (16)

Département des Ardennes (France)



Belgique



Vice-royauté du Brésil (Portugal; 1530-1821)



Département du Doubs (France)



France



Confédération Germanique (1815-1871)



Département de la Haute-Saône (France)



Le Havre (Seine-Maritime, France)



Luxembourg



Bassin Méditerranéen



Département de la Meuse (France)



Mézières (Ardennes, France)



Département de la Nièvre (France)



Paris (France)



Chaîne des Pyrénées



Département de la Seine (France; 1790-1964)



Géographie de la France (1)

Paris (France)



Personnes ou collectivités en relation avec "Ch. Smith (17..-18..)" (34 ressources dans data.bnf.fr)

Personnes ou collectivités liées en tant que auteur du texte (6)

Raymond Bonheur (1796-1849)



A. Combette



E. Grezel (graveur)



Victor Levasseur (1800-1870)



Aristide-Michel Perrot (1793-1879)



Alexandre Aimé Vuillemin (1812-1886)



Personnes ou collectivités liées en tant que autre (6)

Atelier de collage et vernissage de cartes géographiques plans tableaux etc



Raymond Bonheur (1796-1849)



A. George (graveur)



E. George



E. Grezel (graveur)



Aristide-Michel Perrot (1793-1879)



Personnes ou collectivités liées en tant que cartographe (4)

Jean-Guillaume Barbié Du Bocage (1795-1848)



P. Bineteau (Géographe et imprimeur)



Alexander Dalrymple (1737-1808)




Alexandre Aimé Vuillemin (1812-1886)




Personnes ou collectivités liées en tant que éditeur commercial (3)

Basset. Paris  France. Dépôt de la guerre 

Auguste Logerot (1804-1876) 

Personnes ou collectivités liées en tant que ancien possesseur (3)

Roland Bonaparte (1858-1924)  Rémi Chardey (1813-1900) 

Alexandre Eyriès (1778-1862) 

Personnes ou collectivités liées en tant que éditeur scientifique (3)

A. Combette  Auguste Logerot (1804-1876) 

filis aîné Michel 

Personnes ou collectivités liées en tant que graveur (3)


Dornick  Jacques Marie Hacq (1795-1873) 

B. Henry (17..-18..?) 

Personnes ou collectivités liées en tant que imprimeur (2)

Atelier de collage et vernissage de cartes géographiques plans tableaux etc  Hué (imprimeur, 18..-18..) 

Personnes ou collectivités liées en tant que dédicataire (1)

Athénée des arts, sciences et belles-lettres. Paris 

Personnes ou collectivités liées en tant que imprimeur-libraire (1)

Alexander Dalrymple (1737-1808)

**Personnes ou collectivités liées en tant que lithographe présumé (1)**

Cartau (lithographe, 18..?-18..)

**Personnes ou collectivités liées en tant que lithographe (1)**

Gendré (lithographe, 18..?-....)

**Voir aussi (4 ressources dans data.bnf.fr)****À la BnF (1)**

Notice correspondante dans Catalogue général

Sur le Web (3)

Notice correspondante dans IdRef

Notice correspondante dans ISNI

Notice correspondante dans VIAF