

# Lattaquié (Lattaquié, Syrie)









Classification géographique : **Syrie (Asie)**



Note : Fondée par Séleucos Nikatôr, Laodicée sur mer fut le port d'Apamée


Autres formes du lieu : Al Ladhīqiyah (Al Iadhīqiyah, Syrie)  
El Ladhīqiyah (El Ladhīqiyah, Syrie)  
Laodicée sur mer (*français*)

## Documents sur Lattaquié (Lattaquié, Syrie) (17 ressources dans data.bnf.fr)



### Cartes et plans (11)

De El Lādhiqiyeh à Soûr : mer Méditerranée - côtes de Chypre, de Syrie et du Liban (1991)	, France. Service hydrographique et océanographique de la marine, Brest : EPSHOM [Établissement principal du SHOM] , 1991		[Antalya. Chypre. Alexandrie] (1960)	, Musée océanographique. Monaco, Günter Giermann, M. Pfannenstiel (19..-19..?), Monaco : Musée océanographique , 1960	
Lattaquié (1941)	, [Beyrouth] : Service Géographique des F. F. L. , 1941		Plans of Antioch and Laodicea (1745)	, Richard Pococke (1704-1765), [S.l.] : [s.n.] , [1745]	
Antiochiaë vicinarumq. regionum emendata descriptio, ex observatione Iacobi Ziegleri (1500)	, Jakob Ziegler (1470-1549)		Ports de Syrie	, France. Service hydrographique et océanographique de la marine, Brest : EPSHOM [Établissement principal du SHOM] , 1998	
Ports de Syrie	, France. Service hydrographique et océanographique de la marine, Brest : EPSHOM [Établissement principal du SHOM] , 1998		Ports de Syrie	, France. Service hydrographique et océanographique de la marine, Brest : SHOM , 2012	

<p>Ports de Syrie</p>	<p>, France. Service hydrographique et océanographique de la marine, Brest : SHOM , 2012</p>		<p>Ports de Syrie</p>	<p>, France. Service hydrographique et océanographique de la marine, Brest : SHOM , 2020</p>	
-----------------------	----------------------------------------------------------------------------------------------	-----------------------------------------------------------------------------------	-----------------------	----------------------------------------------------------------------------------------------	-------------------------------------------------------------------------------------



<p>Ports de Syrie</p>	<p>, France. Service hydrographique et océanographique de la marine, Brest : SHOM , 2020</p>	
-----------------------	----------------------------------------------------------------------------------------------	-----------------------------------------------------------------------------------

### Livres (4)

<p>Quatenaire et préhistoire du Nahr el Kébir septentrional (1979)</p>	<p>, Paris : Éditions du C.N.R.S. , 1979</p>		<p>La montagne des autres. Alpinisme en pays Kurde (1972)</p>	<p>, Bernard Amy, Paris : Arthaud , 1972</p>	
------------------------------------------------------------------------	----------------------------------------------	-----------------------------------------------------------------------------------	---------------------------------------------------------------	----------------------------------------------	-------------------------------------------------------------------------------------

<p>Les surprises du Kurdistan (1944)</p>	<p>, François Balsan (1902-1972), Paris : J. Susse , 1944</p>		<p>Road through Kurdistan (1937)</p>	<p>, A. M. Hamilton, Londres , 1937</p>	
------------------------------------------	---------------------------------------------------------------	-----------------------------------------------------------------------------------	--------------------------------------	-----------------------------------------	-------------------------------------------------------------------------------------

### Images (2)

<p>Plans of Antioch and Laodicea (1743)</p>	<p>, [London] : [R. Pococke] , [1743-1745]</p>		<p>Syria</p>	<p>, Léon de Laborde (1807-1869), Freeman (lithographe, 17..-18..?), Paris , 1837</p>	
---------------------------------------------	------------------------------------------------	-------------------------------------------------------------------------------------	--------------	---------------------------------------------------------------------------------------	---------------------------------------------------------------------------------------











**Publiés ou enregistrés à Lattaquié (Lattaquié, Syrie) (7 ressources dans data.bnf.fr)**

**Périodiques publiés à Lattaquié (Lattaquié, Syrie) (7)**

Intermed (Nanterre) (1998-200?)	, Lattaquié (Lattaquié, Syrie), 1998-200?		Journal officiel du Gouvernement de Lattaquié	, Lattaquié (Lattaquié, Syrie), 1931	
La Revue des études juridiques du Gouvernement de Lattaquié	, Lattaquié (Lattaquié, Syrie), 1930		Journal officiel de l'Etat des Alaouites (1925-1932)	, Lattaquié (Lattaquié, Syrie), 1925-1932	
La Revue des études juridiques de l'Etat des Alaouites (1924-1930)	, Lattaquié (Lattaquié, Syrie), 1924-1930		Bulletin économique de l'État des Alaouites	, Lattaquié (Lattaquié, Syrie), 1924	
Bulletin officiel des actes administratifs du Territoire autonome des Alaouites	, Lattaquié (Lattaquié, Syrie), 1920				

**Personnes ou collectivités en relation avec Lattaquié (Lattaquié, Syrie) (19 ressources dans data.bnf.fr)**

**Auteurs nés à Lattaquié (Lattaquié, Syrie) (10)**

Apollinaire de Laodicée (0310?-0390)		‘ Alī al- Qayyim	
Avetis Papazyan		Nizar Ajjan (1929-2021)	
Guy Delbès (1928-2019)		Ḥannā Mīnah (1924-2018)	
Gabriel Saadé (1922-1997)		Edward J. Jurji (1907-1990)	
Yūsuf al- Ḥakīm		‘ Abd al-qādir ibn Muṣṭafā al- Maġribī (1867-1956)	

**Personnes ou collectivités en relation à Lattaquié (Lattaquié, Syrie) (9)**

Auteur du texte : Bernard Amy



Auteur du texte : François Balsan (1902-1972)



Cartographe : France. Service hydrographique et océanographique de la marine



Éditeur commercial : France. Service hydrographique et océanographique de la marine



Auteur ou responsable intellectuel : Musée océanographique. Monaco



Auteur du texte : Richard Pococke (1704-1765)



Cartographe : Richard Pococke (1704-1765)



Directeur de publication : Paul Sanlaville



Auteur adapté : Jakob Ziegler (1470-1549)



**Voir aussi (2 ressources dans data.bnf.fr)**

**À la BnF (1)**

Notice correspondante dans Catalogue général

**Sur le Web (1)**

Notice correspondante dans Référentiels d'autorités de Biblissima