

James Turner (graveur, 17..-176.)



Pays : **Grande-Bretagne**

Langue : **Anglais**

Sexe : **Masculin**

Naissance : **17..**

Mort : **176.**

Note : Graveur anglais travaillant à Boston et Philadelphie actif de 1744 à 1759

James Turner (graveur, 17..-176.) : œuvres (1 ressources dans data.bnf.fr)

Œuvres cartographiques (1)

"A general map of the middle british colonies in America, viz Virginia, Mariland, Delaware, Pensilvania, New-Jersey, New-York, Connecticut and Rhode Island, of Aquanishuonigy, the country of the Confederate indians comprehending Aquinishuonigy proper, their place of residence, Ohio and Tiiuxsoxruntie, their Deer-hunting countries, Couxsaxrage and Skaniadarade, their Beaver-hunting countries, of the lakes Erie, Ontario and Champlain, and of part of New-France, wherein is also shewn the antient and present seats of the Indian nations"








(1755)

de Lewis Evans

avec James Turner (graveur, 17..-176.) comme Graveur


Thèmes en relation avec James Turner (graveur, 17..-176.) (5 ressources dans data.bnf.fr)

Lieux (5)

Amérique du Nord		Lac Érié (Canada / États-Unis)	
Grands Lacs Américains		Ohio, cours d'eau (États-Unis)	
Lac Ontario (Canada / États-Unis)			

Personnes ou collectivités en relation avec "James Turner (graveur, 17..-176.)" (1 ressources dans data.bnf.fr)

Personnes ou collectivités liées en tant que marchand (1)

Robert Dodsley (1704-1764) 

Voir aussi (2 ressources dans data.bnf.fr)

À la BnF (1)

Notice correspondante dans Catalogue général

Sur le Web (1)

Notice correspondante dans VIAF