

# Jakob Melchior Ziegler (1801-1883)



Pays : **Suisse**

Langue : **Allemand**

Sexe : **Masculin**

Naissance : **1801**

Mort : **1883**

Note : Entrepreneur suisse qui fonda en mai 1842 avec son associé Wurster, un atelier de lithographies, lithographe et éditeur

ISNI : **ISNI 0000 0000 5887 924X** ([Informations sur l'ISNI](#))

## Jakob Melchior Ziegler (1801-1883) : œuvres (41 ressources dans data.bnf.fr)

### Œuvres cartographiques (25)

Karte des Ober Engadin  
(1878)



Karte der Vereinigten Staaten von Nord-Amerika nebst  
Mexico, Central-Amerika und Westindien  
(1877)



Karte des Unter-Engadins mit den nördlich östlich u.  
südlich angrenzenden Theilen von Vorarlberg, Tyrol  
und Veltlin  
(1876)



Topographische Karte von Ober-Engadin mit den  
nördlichen und südlichen Alpenübergängen samt den  
Thälern von Bormio Poschiavo und Bregaglia mit  
Einschluss der Südgehänge von Bernina und Albigna  
Gruppe in Malenco und Masino in 4 Blättern  
(1876)



Carte géologique de la terre  
(1875)



Geological map of the world  
(1875)



- "Topographische Karte von Ober-Engadin mit den nördlichen und südlichen Alpenübergängen samt den Thälern von Bormia, Poschiavo und Bregaglia, mit Einschluss der südgehänge von Bernina und Albigna Gruppe in Malenco und Masino in 4 Blättern" (1875)  
avec Jakob Melchior Ziegler (1801-1883) comme Éditeur scientifique
- Dritte Karte der Schweiz (1873)
- Karte des Kantons Glarus (1865)
- Karte des Kantons Glarus (1865)
- Geographischer Atlas über alle Theile der Erde... (1862)
- Carte géologique de la terre (1861)
- Karte des Kantons Tessin (1860)
- Carte géologique de la Suisse (1853)
- Dritte Karte der Schweiz = Troisième carte de la Suisse = Terza carta della Svizzera (1850)
- "Topographische Karte des Cantons St Gallen mit Einschluss des Cantons Appenzell. Massstab 1 : 25 000" (1850)  
de Johann Ulrich Wurster et autre(s)  
avec Jakob Melchior Ziegler (1801-1883) comme Autre
- Dritte Karte der Schweiz = Troisième carte de la Suisse = Terza carta della Svizzera (1850)
- Karte des Kantons Zürich (1850)
- Atlas über alle Theile der Erde... (1848)
- Karte von Europe und dem Orient mit Nord-Afrika und dem Kaukasus... nach den Blättern des Atlases (1848)
- Karte über die geographische Verbreitung des Kameels nach einer Handreichung von Carl Ritter... mit der geographischen Verbreitung der Datelpalme... (1847)
- J.-M. Ziegler. Ilte Wandkarle der Schweiz. Ile Carte murale de la Suisse (1800)
- Karte des kantons Glarus... (1800)
- Hypsometriescher-Atlas mit Erlouderungen und Hökenverreichnissen (1800)
- Karte des Unter-Engadins, mit den nordlich, östlich u. südlich angrenzenden Theilen von Vorarlberg, Tyrol und Veltelin (18..)

**Œuvres textuelles (14)**

Erläuterungen und Register zur dritten Karte der Schweiz. "Éclaircissements et index de la troisième carte de la Suisse. 5e édition" (1873)



Zur Hypsometrie der Schweiz und zur Orographie der Alpen, Erläuterungen für die hypsometrische Karte der Schweiz, von J. M. Ziegler (1866)



Erläuterungen und Register zur dritten Karte der Schweiz, sammt Register für diese und die Hypsometrie der Schweiz. "Éclaircissements de la troisième carte de la Suisse avec l'index de la carte et de l'hypsométrie de la Suisse, 4e édition" (1866)



Geographischer Atlas über alle Theile der Erde bearbeitet... von J. M. Ziegler. 2. Auflage... (1862)



Ueber topographische Karten in grossem Maassstabe und die Karte des Kantons Glarus insbesondere, mit vier reducierten Karten in 1 : 125.000... Von J. M. Ziegler (1862)



Johann Georg Müller, Architekt (1860)



"Ueber die Sitten und das Recht der Bogos, von Werner Munzinger, mit... einem Vorwort von J. M. Ziegler" (1859)  
de Werner Munzinger  
*avec Jakob Melchior Ziegler (1801-1883) comme Postfacier*



Die Gewerbsthätigkeit und die Eisenbahnen der Schweiz, aus dem vaterländischen Standpunkte betrachtet von J. M. Ziegler... (1858)



Hypsometrisches Atlas mit Erläuterungen und Höhenverzeichnissen, von J. M. Ziegler (1856)



Sammlung absoluter Höhen der Schweiz und der angrenzenden Gegenden der Nachbarländer als Ergänzung der Karte in Reduction von 1 : 380000. "Hypsométrie de la Suisse pour servir de complément à la carte réduite de 1 : 380000 par J. M. Ziegler" (1853)



Erläuterungen zur Karte der Schweiz von J. M. Ziegler. "Éclaircissements de la carte de la Suisse par J. M. Ziegler" (1852)



Erläuterungen zur Karte der Schweiz von J. M. Ziegler. "Éclaircissements de la carte de la Suisse par J. M. Ziegler" (1850)



Ueber das Leben und die Werke von Samuel Amsler, Kupferstecher



Johannes Aberli, Medailleur, Stein- und Stempelschneider



**Œuvres mixtes (2)**

Ein geographischer Text zur geologischen Karte der Erde (1883)



Ueber das Verhältniss der Topographie zur Geologie (1876)



**Thèmes en relation avec Jakob Melchior Ziegler (1801-1883) (15 ressources dans data.bnf.fr)**

**Lieux (13)**

Basse-Engadine, vallée (Grisons, Suisse)



Engadine, vallée (Grisons, Suisse)



États-Unis



Europe



Canton de Glaris (Suisse)



Haute-Engadine, vallée (Grisons, Suisse)



Monde



Canton de Saint-Gall (Suisse)



Suisse



Canton du Tessin (Suisse)



Comté du Tyrol (Autriche; 13.-1918)



Province du Vorarlberg (Autriche; -1918)



Canton de Zurich (Suisse)



**Sciences de la Terre (1)**

Géologie







**Zoologie (1)**

Chameaux



**Personnes ou collectivités en relation avec "Jakob Melchior Ziegler (1801-1883)" (11 ressources dans data.bnf.fr)**

**Personnes ou collectivités liées en tant que auteur du texte (4)**

Theodor von Bomsdorff (18..-1899?)		Werner Munzinger (1832-1875)	
Carl Ritter (1779-1859)		Johann Ulrich Wurster (1814-1880)	


**Personnes ou collectivités liées en tant que cartographe (2)**

Jules Marcou (1824-1898)		Bernhard Studer (1794-1887)	
--------------------------	---	-----------------------------	---


**Personnes ou collectivités liées en tant que graveur (2)**

U. Basler		Rudolf Leuzinger (1826-1869)	
-----------	---	------------------------------	---


**Personnes ou collectivités liées en tant que éditeur scientifique (1)**

Johann Ulrich Wurster (1814-1880)	
-----------------------------------	---

**Personnes ou collectivités liées en tant que ancien possesseur (1)**

Roland Bonaparte (1858-1924)	
------------------------------	---

**Personnes ou collectivités liées en tant que donateur (1)**

Charles Maunoir (1830-1901)	
-----------------------------	---

**Voir aussi** (9 ressources dans data.bnf.fr)**À la BnF (1)**

---

Notice correspondante dans Catalogue général

**Sur le Web (8)**

---

Notice correspondante dans Bibliothèque nationale d'Espagne

---

Notice correspondante dans IdRef

---

Notice correspondante dans Library of Congress Authorities

---

Notice correspondante dans VIAF

---

Notice correspondante dans Fichier d'autorité intégré de la Bibliothèque nationale allemande

---

Notice correspondante dans ISNI

---

Notice correspondante dans data.persee.fr

---

Notice correspondante dans Wikidata