

John Dower (graveur, 18..-18..)



Pays : **Grande-Bretagne**

Langue : **Anglais**

Sexe : **Masculin**

Naissance : **18..**

Mort : **18..**

Note : Graveur anglais
Pentonville, Londres en 1842

ISNI : **ISNI 0000 0000 7370 4114** ([Informations sur l'ISNI](#))

John Dower (graveur, 18..-18..) : œuvres (8 ressources dans data.bnf.fr)

Œuvres cartographiques (8)

Bacon's Map of Liverpool corrected to the present time ⓘ
(188.)

A map of England and Wales... shewing the principal roads, railways, rivers and canals... with the distance of each town from the General Post Office, London,... on a scale of five miles to an inch... ⓘ
(1855)

London. Guide to the international exhibition ⓘ
(1862)

"Petermanns Maps of the British Empire. Statistical Geography. To Her Most Excellent Majesty Queen Victoria, This Map of the British Isles elucidating the Distribution of the Population based of the Census of 1841" ⓘ
(1849)
de August Heinrich Petermann
avec John Dower (graveur, 18..-18..) comme Graveur

"Petermanns Maps of the British Empire. Physical Geography. To Her Most Excellent Majesty Queen Victoria, this Hydrographical Map of the British Isles, exhibiting the Geographical Distribution of the Inland Waters"
(1849)

avec John Dower (graveur, 18..-18..) comme Graveur



To sir Edward Firench Bromhead Bar... this plan of the city of Lincoln is...
(1842)



University and town of Cambridge. Engraved for Moule's English counties
(1834)



Map of the county of Kent...
(18..)



Thèmes en relation avec John Dower (graveur, 18..-18..) (8 ressources dans data.bnf.fr)

Lieux (7)

Îles Britanniques



Cambridge (Cambridgeshire, Royaume-Uni)



Île de Grande-Bretagne (Royaume-Uni)



Comté de Kent (Royaume-Uni)



Lincoln (Lincoln, Royaume-Uni)



Liverpool (Merseyside, Royaume-Uni)



Londres (Royaume-Uni)





Sciences sociales. Sociologie (1)



Population





Personnes ou collectivités en relation avec "John Dower (graveur, 18..-18..)" (4 ressources dans data.bnf.fr)**Personnes ou collectivités liées en tant que auteur du texte (1)**

James Sandby Padley (18..-18..)  

Personnes ou collectivités liées en tant que cartographe (1)

August Heinrich Petermann (1822-1878)  

Personnes ou collectivités liées en tant que graveur (1)

August Heinrich Petermann (1822-1878)  

Personnes ou collectivités liées en tant que éditeur commercial (1)

Ordnance survey. GB  

Voir aussi (6 ressources dans data.bnf.fr)**À la BnF (1)**

Notice correspondante dans Catalogue général

Sur le Web (5)

.....
Notice correspondante dans Fichier d'autorité intégré de
la Bibliothèque nationale allemande
.....

.....
Notice correspondante dans ISNI
.....

.....
Notice correspondante dans Library of Congress
Authorities
.....

.....
Notice correspondante dans VIAF
.....

.....
Notice correspondante dans Wikidata