

Ceylan (1948-1972)



Classification géographique : [Sri Lanka \(Asie\)](#)













Avant 1948, voir : [Ceylan \(Royaume-Uni; 1796-1948\)](#)

Après 1972, voir : [Sri Lanka](#)

Note : En 1972, Ceylan prend le nom de république de Sri Lanka

Documents sur Ceylan (1948-1972) (18 ressources dans data.bnf.fr)

Cartes et plans (14)

Ceylon, showing planned river basin development of land, irrigation and power (1972)	, Ceylon : Survey Department , 1972	 	[Ceylan] 1 : 506 880 Published under the direction of C.F. Goonewardena... (1969)	, Ceylon : Ceylon Survey Department , January 1969  
The Ceylon economic atlas (1969)	, [S.I.] : Department of census and statistics , 1969	 	Land utilisation map of Ceylon showing dry and wet zones (1965)	, [Colombo] : Survey department , 1965  
Bartholomew's world series. India, Pakistan & Ceylon (1963)	, Edinburgh : John Bartholomew & Son Ltd , 1963	 	Southern Asia : India, Pakistan, Ceylon, Nepal, Burma (1963)	, New York : Friendship Press , 1963  











- Physical-political India, Pakistan, Ceylon & Burma (1962) , W. & A. K. Johnston. Edimbourg, Edinburgh : W. & A.K. Johnston & G. W. Beacon , 1962 ⓘ
- Carte des bioclimats de l'Inde et de Ceylan. Map of bioclimates... (1961) , Pierre Legris, M. Viart (géographe), Institut français de Pondichéry, Pondichéry : Institut français , 1961 ⓘ
- Mobil Road map. 1 : 750 000 Transverse Mercator Projection (1960) , Convent Station : General Drafting Co. , 1960 ⓘ
- Ceylon. Scale. Quarter inch to one statute mile = 1 : 253 440 . Transverse Mercator Projection (1954) , [S.I.] : Survey Department, Ceylon , 1954-1962 ⓘ
- Land utilization map of Ceylon. Scale 24'miles to one inch [1 : 1 500 000] Showing dry and wet zones (1953) , Colombo : Survey Department, Ceylon, , 1953 ⓘ
- India, Pakistan, Burma and Ceylan (1952) , Edinburgh : The Geographical Institute, John Bartholemew & Son Ltd , 1952 ⓘ
- Land utilisation map of Ceylon (1949) , Colombo : Survey Department, Ceylon , 1949-1950 ⓘ
- India, Pakistan Ceylon and Burma (1948) , London : Geographia Ltd , [ca 1948] ⓘ

Livres (4)

- Pioneer peasant colonization in Ceylon. A study in Asian agrarian problems (1957) , B. H. Farmer, London : Oxford University press , 1957 ⓘ
- Geographical essays on british tropical lands (1956) , A. T. Groveek, R. J. Harrison Church, B. H. Farmer [et autre(s)], London : G. Philip and son , 1956 ⓘ
- Ceylon, its geography its resources and its people (1951) , Elsie K. Cook, London : Mac Millan and C° , 1951 ⓘ
- A geography of Ceylon (1931) , Elsie K. Cook, London : Macmillan & C° , 1931 ⓘ

Personnes ou collectivités en relation avec Ceylan (1948-1972) (10 ressources dans data.bnf.fr)

Personnes ou collectivités en relation à Ceylan (1948-1972) (10)

Éditeur commercial : Bartholomew (Firme) 	Éditeur scientifique : Charles A. Fisher (1916-1982) 
Auteur du texte : Charles A. Fisher (1916-1982) 	Autre : General drafting company 
Autre : G.W. Bacon. Londres 	Auteur du texte : Institut français de Pondichéry 
Autre : Mobil oil corporation 	Autre : Sri Lanka. Survey department 
Autre : Sri Lanka. Department of census and statistics 	Auteur du texte : W. & A. K. Johnston. Edimbourg 

Voir aussi (2 ressources dans data.bnf.fr)

À la BnF (1)

Notice correspondante dans Catalogue général

Sur le Web (1)

Notice correspondante dans VIAF