

# Antonio Augusto de Oliveira (18..-19..?)



Pays : **Portugal**

Langue : **Portugais**

Sexe : **Masculin**

Naissance : **18..**

Mort : **19..**

Note : **Cartographe**

ISNI : **ISNI 0000 0003 8070 5651** ([Informations sur l'ISNI](#))

**Antonio Augusto de Oliveira (18..-19..?) : œuvres** (14 ressources dans data.bnf.fr)

## Œuvres cartographiques (14)

Comissão de cartographia. Carta de districto de Manica e dos territorios circumvizinhos (1887)



Carta do districto de Manica e dos territorios circumvizinhos (1887)



Carta da Africa meridional portugueza (1886)



Comissão de cartographia. Carta dos territorios de Cabinda, Molembo e Massabi, 1886, 1/750.000 (1886)





Africa oriental. Provincia de Moçambique. Carta provisoria da viagem de exploração de Serpa Pinto e Augusto Cardozo, 1884-1886 (1886)





Comissão de cartographia. Carta de Angola, contendo indicações de produção e salubridade (1885)





Sociedade de geographia de Lisboa Esboco da Africa austral contendo o itinerario da travessia de Capello e Ivens e d'outros exploradores portuguezes (1885) 


Commissão de cartographia. Carta da ilha de San Thomé, 1885, 1/50000 (1885) 


Esboço da Africa austral, contendo o itinerario da travessia de Capello e Ivens e d'outros exploradores portuguezes (1885) 

d'Oliveira... Provincia de Moçambique. Carta provisoria da viagem de exploração de Serpadinto et A. Cardozo, 1884 -86. 1/2.000000, 1 f (1884) 

Africa oriental. Provincia de Moçambique. Carta provisoria da viagem de exploração de Serpa Pinto e Augusto Cardozo. 1884-1886. Coordenada (1884) 

Carta do traçado dos caminhos de ferro e das estradas estudadas e construidas no districto de Loanda (1884) 


Carta do curso do Rio Zaire de Stanley-Pool ao oceano (1883) 


Sociedade geographia de Lisboa. Africa oriental. Provincia de Moçambique. Carta provisoria da viagem de exploração de Serpa Pinto e Augusto Cardozo, 1881-1886 (188.) 


**Thèmes en relation avec Antonio Augusto de Oliveira (18..-19..?) (10 ressources dans data.bnf.fr)**


**Lieux (10)**

Afrique 

Angola (Portugal; 1575-1975) 


Pays des Babouendés (Afrique) 


Pays des Basoundis (Afrique) 


Congo, cours d'eau (République démocratique du Congo / Angola) 

Pays des Kongos (Afrique) 

District de Loanda (Angola, Portugal) 

Menongue (Cuando Cubango, Angola) 

Mozambique (Portugal; 1752-1975) 

Pays des Tékés (Afrique) 

**Personnes ou collectivités en relation avec "Antonio Augusto de Oliveira (18..-19..?)" (8 ressources dans data.bnf.fr)**

**Personnes ou collectivités liées en tant que cartographe (2)**

Hermenegildo Capelo (1841-1917)



Roberto Ivens (1850-1898)



**Personnes ou collectivités liées en tant que éditeur scientifique (2)**

Portugal. Ministerio da marinha e ultramar.  
Comissão de cartographia



Sociedade de geografia de Lisboa



**Personnes ou collectivités liées en tant que auteur du texte (1)**

Portugal. Ministerio da marinha e ultramar.  
Comissão de cartographia



**Personnes ou collectivités liées en tant que graveur (1)**

Établissement géographique Erhard frères



**Personnes ou collectivités liées en tant que ancien possesseur (1)**

Roland Bonaparte (1858-1924)



**Personnes ou collectivités liées en tant que autre (1)**

Ernesto de Vasconcelos (1852-1930)



**Voir aussi** (4 ressources dans data.bnf.fr)

**À la BnF (1)**

.....  
Notice correspondante dans Catalogue général

**Sur le Web (3)**

.....  
Notice correspondante dans IdRef

.....  
Notice correspondante dans ISNI

.....  
Notice correspondante dans VIAF