

# Désert de Namib (Namibie)



Classification géographique : **Namibie (Afrique)**

Autre forme du lieu : Désert de Namib (Namibie) *(français)*

## Lieux en relation (1 ressource dans data.bnf.fr)

### Contenu dans (1)

Afrique



## Documents sur Désert de Namib (Namibie) (14 ressources dans data.bnf.fr)

### Cartes et plans (12)

Hollandsbird Island to Cape Columbine (1995)

, Grande-Bretagne. Hydrographic office, Taunton (Somerset, Royaume-Uni) : Hydrographer of the Navy, 1995



Karte des Dünenwüste zwischen dem Kuiseb und der Südbahn in Südwest-Afrika (1927)

, Paul Range (18..-19..?), Petermanns geographische Mitteilungen (Périodique), Klett- Perthes Verlag, Gotha : Justus Perthes, 1927

Karte der Namib zwischen dem 27° südl. Breite und dem Oranje Fluss nach (1918)

, Paul Range (18..-19..?), Berlin : E. S. Mittler, 1918



Karte der Namib zwischen dem 27° südl. Breite und dem Orange. Fluss nach aufnahmen des Regierungsgeologen Dr Paul Range (1911)

, E. Lewerenz (18..-19..), Paul Sprigade (1863-1928), Berlin : Mittler et Sohn, 1911




- 
- Windhoek (1898)** , Richard de Régnauld de Lannoy de Bissy (1844-1906), [Paris] : Service géographique de l'armée , [tirage d'avril 1898] ⓘ
- 
- Barmen (1883)** , Richard de Régnauld de Lannoy de Bissy (1844-1906), [Paris] : Dépôt de la guerre , tirage de janvier 1883 ⓘ
- 
- Barmen (1882)** , Richard de Régnauld de Lannoy de Bissy (1844-1906), [Paris] : Dépôt de la guerre , 1882 ⓘ
- 
- Die deutschen Besitzungen in West-Afrika** , Bruno Hassenstein (1839-1902), Gotha : Justus Perthes , 1884 ⓘ
- 
- Die deutschen Besitzungen in West-Afrika** , Bruno Hassenstein (1839-1902), Gotha : Justus Perthes , 1884 ⓘ
- 
- Die deutschen Besitzungen in West-Afrika** , Bruno Hassenstein (1839-1902), Gotha : Justus Perthes , 1884 ⓘ
- 
- Südwestafrikanisches Schutzgebiet (nebst Verbreitung des Deutschtums in Süd-Afrika)** , Carl Barich (1859-1931), Gotha : Justus Perthes , 1896 ⓘ
- 

## Livres (2)

- 
- Klimaverhältnisse und klimageomorphologische Zonierung der zentralen Namib (Südwestafrika) (1972)** , Helga Besler, Stuttgart : Universität Stuttgart Geographischen Institut , 1972 ⓘ
- 
- The Central Namib desert, South West Africa (1960)** , Richard F Logan, Washington : National academy of sciences , 1960 ⓘ
-

**Personnes ou collectivités en relation avec Désert de Namib (Namibie) (11 ressources dans data.bnf.fr)**

**Personnes ou collectivités en relation à Désert de Namib (Namibie) (11)**

Marchand : Barrère. Paris 	Auteur du texte : Helga Besler 
Éditeur scientifique : France. Service géographique de l'armée 	Éditeur scientifique : France. Dépôt de la guerre 
Éditeur commercial : Grande-Bretagne. Hydrographic office 	Cartographe : Grande-Bretagne. Hydrographic office 
Auteur du texte : Klett- Perthes Verlag 	Marchand : Henri Le Soudier (1850-1926) 
Auteur du texte : Petermanns geographische Mitteilungen (Périodique) 	Cartographe : Richard de Régnauld de Lannoy de Bissy (1844-1906) 
Auteur du texte : Paul Sprigade (1863-1928) 	

**Voir aussi (1 ressources dans data.bnf.fr)**

**À la BnF (1)**

Notice correspondante dans Catalogue général