

# Ile de Marmara (Balikesir, Turquie)





Classification géographique : **Turquie (Asie)**



Autre forme du lieu : Proconnèse, île (Balikesir, Turquie)

## Documents sur Île de Marmara (Balikesir, Turquie) (12 ressources dans data.bnf.fr)

### Cartes et plans (12)

Marmara (1967)	, Jacques Bertin (1918-2010), Jacques Bertin (1918-2010)	 	Suite du canal depuis Galipoly à Marmara (1786)	, Laurent Jean-François Truguet (1752-1839)	 
Carte du Cap Spregue ou de Capou-Dag de Marmora de Pachaliman ou alogne et isles adjacentes (1748)	, Antoine Ferand (16..-17..), [S.l.] : [s.n.] , 1748	 	Carte de Cap Spregue ou Capou-Dag de Marmora de Pachaliman ou Alogne et isles adjacentes (1748)	, [S.l.] : [s.n.] , 1748	 
[Ile de Marmara et environs] (17..)	None	 	[Ile de Marmara et environs] (17..)	None	 
Canal de Constantinople (17..)	, Joseph Roux (1725-1789), [S.l.] : [s.n.] , [ca 17..]	 	[Carte de la mer de Marmara, du Bosphore et des Dardanelles] (17..)	None	 

<p>Pascaarte vande Golfo oste Strate van Constantinopolen (1664)</p>	<p>, Hendrik I Doncker (1626-1699), [Amsterdam] : [Hendrik Doncker], [1664 ?]</p>	<p> [Petites îles auprès de celle de Marmara] (1600)</p>	<p>, [S.l.] : [s.n.], [16..]</p>	<p></p>
--	---	---	----------------------------------	--

<p>[Îles de Marmara] (16..)</p>	<p>None</p>	<p> [Le Grand Insulaire et Pilotage d'André Thevet Cosmographe du Roy. Dans lequel sont contenus plusieurs plants d'Isles habitées et deshabitées et descriptions dicelles]</p>	<p>, André Thevet (1516-1592), [S. l.] : [s.n.], [ca 1586]</p>	<p></p>
-------------------------------------	-------------	--	--	--

**Personnes ou collectivités en relation avec Île de Marmara (Balikesir, Turquie) (6 ressources dans data.bnf.fr)**

**Personnes ou collectivités en relation à Île de Marmara (Balikesir, Turquie) (6)**

<p>Cartographe : Hendrik I Doncker (1626-1699)</p>	<p></p>	<p>Marchand : Hendrik I Doncker (1626-1699)</p>	<p></p>
<p>Cartographe du modèle : Antoine Ferand (16..-17..)</p>	<p></p>	<p>Auteur adapté : Antoine Ferand (16..-17..)</p>	<p></p>
<p>Cartographe : Joseph Roux (1725-1789)</p>	<p></p>	<p>Cartographe : Laurent Jean-François Truguet (1752-1839)</p>	<p></p>

**Voir aussi (3 ressources dans data.bnf.fr)**

**À la BnF (1)**

Notice correspondante dans Catalogue général

**Sur le Web (2)**

---

Notice correspondante dans Référentiels d'autorités de  
Biblissima

Notice correspondante dans VIAF