





















Saginaw (Michigan, Etats-Unis)



Classification géographique : **Michigan (États-Unis, Amérique)**

Documents sur Saginaw (Michigan, États-Unis) (14 ressources dans data.bnf.fr)

Cartes et plans (13)

Southeast Michigan (1996)	, Rand McNally and company, Chicago : Rand McNally ; [Paris] : [diff. Nouveau Quartier Latin] , 1996	 	Michigan (1993)	, Rand McNally and company, Chicago : Rand McNally ; [Paris] : [diff. Nouveau Quartier Latin] , 1993	 
Shields, Mich. (1975)	, Geological survey. Etats-Unis, Denver (Colo.) ; Reston (Va.) : Geological Survey , 1975	 	Saginaw NE, Mich. (1973)	, Geological survey. Etats-Unis, Denver (Colo.) ; Reston (Va.) : Geological Survey , 1973	 
Saginaw, Mich. (1967)	, Geological survey. Etats-Unis, Denver (Colo.) ; Reston (Va.) : Geological Survey , 1967	 	Official Arrow city map, Greater Saginaw, Michigan (1965)	, Polk R. L. & Co, [S.I.] : R.L. Polk & Co. , 1965	 
Saginaw metropolitan area map (1961)	, Metro graphic arts, Grand Rapids : Fred F. Johnson , 1961	 	Map of Greater Saginaw, Michigan (1957)	, Map corporation of America, Boston : Map Corporation of America , 1957	 
New map of Greater Saginaw, including Carrollton-Zilwaukee and Bridgeport (1954)	, Metro graphic arts, Grand Rapids : Fred F. Johnson , 1954	 	New map of Greater Saginaw, including Carrollton, Milwaukee, and Bridgeport (1954)	, Metro graphic arts, Grand Rapids : Fred F. Johnson , 1954	 

Greater Saginaw including , J. E. Young, Saginaw :
Carrollton and Zilwaukee. 1 Guy A. Pease , 1950
mile [=0, 090 m. ; 1 : 18
000 env]
(1950)



Board of Engineers for , États-Unis. Board of
Rivers and Harbors. Port engineers for rivers and
facilities on Saginaw River, harbours, [S.I.] :
Mich Department of the Army,
(1949) Corps of Engineers , 1949



Michigan. Official highway , Lansing : Michigan State
map. Highway Department ,
(1947) 1947



Livres (1)

The university of Chicago. , Maurice Edron MacGaugh,
The settlement of the Chicago : Ill. , 1950
Saginaw basin, a
dissertation...
(1950)



Publiés ou enregistrés à Saginaw (Michigan, États-Unis) (2 ressources dans data.bnf.fr)

Périodiques publiés à Saginaw (Michigan, États-Unis) (1)

Voices , Saginaw (Michigan, États-
(19??-1964) Unis), 19??-1964



Documents publiés à Saginaw (Michigan, États-Unis) (1)

Greater Saginaw including , J. E. Young, Saginaw :
Carrollton and Zilwaukee. 1 Guy A. Pease , 1950
mile [=0, 090 m. ; 1 : 18
000 env]
(1950)




Personnes ou collectivités en relation avec Saginaw (Michigan, États-Unis) (23 ressources dans data.bnf.fr)

Auteurs nés à Saginaw (Michigan, États-Unis) (13)

S. Epatha Merkerson		Patrick O'Leary	
Geoffrey Smith		Nils J. Nilsson (1933-2019)	
William Earle (1919-1988)		John Corning Oxtoby (1910-1991)	
Theodore Roethke (1908-1963)		William Clemens (1905-1980)	
Doris L. Rich (19...-2009)		Howard Mumford Jones (1892-1980)	
Robert Armstrong (1890-1973)		Robert Armstrong (1890-1973)	
Eanger Irving Couse (1866-1936)			

Auteurs morts à Saginaw (Michigan, États-Unis) (1)

James L. Crouthamel (1931-2003)	
---------------------------------	---

Personnes ou collectivités en relation à Saginaw (Michigan, États-Unis) (9)

Auteur du texte : États-Unis. Board of engineers for rivers and harbours		Éditeur commercial : Geological survey. Etats-Unis	
Cartographe : Geological survey. Etats-Unis		Auteur du texte : Map corporation of America	
Auteur du texte : Metro graphic arts		Distributeur : Nouveau Quartier Latin. Paris	
Auteur du texte : Polk R. L. & Co		Cartographe : Rand McNally and company	
Éditeur commercial : Rand McNally and company			

Voir aussi (2 ressources dans data.bnf.fr)

À la BnF (1)

Notice correspondante dans Catalogue général

Sur le Web (1)

Notice correspondante dans Base de données de lieux géographiques GeoNames