

# Golfe d' Iskenderum (Turquie)











Classification géographique : **Turquie (Asie)**

Autre forme du lieu : **Golfe d' Alexandrette (Turquie) (français)**

## Documents sur Golfe d' Iskenderum (Turquie) (14 ressources dans data.bnf.fr)

### Cartes et plans (14)

<p>Plan du mouillage d'Alexandrette (côte de Syrie). Levé et dressé en 1864 d'après les ordres de Mr. le Contre-Amiral Le Barbier de Tinan... Publié par ordre de l'Empereur... en 1856 (1910)</p>	<p>, A. Blanchard (graveur, 18..-18..?), Paris : Dépôt des cartes et plans de la Marine , fév. 1910</p>	<p></p>	<p>Carte du Golphe d'Alexandrette [sic] (1764)</p>	<p>, Jacques-Nicolas Bellin (1703-1772), [S.l.] : [s.n.] , [avant 1764]</p> <p></p>
<p>Plan de la rade d'Alexand[ret]te (17..)</p>	<p>, [S.l.] , [ca 17..]</p>	<p></p>	<p>Plan du golfe d'Alexandrette (17..)</p>	<p>None</p> <p></p>
<p>[Division 3 du portefeuille 103 du Service hydrographique de la marine consacré aux cartes du golfe d'Alexandrette à Tripoli de Syrie] (17..)</p>	<p>, [17..-18..]</p>	<p></p>	<p>[Division 5 du portefeuille 102 du Service hydrographique de la Marine consacrée aux cartes des côtes méridionales de la Turquie, depuis le cap Anamour au golfe d'Alexandrette] (17..)</p>	<p>None</p> <p></p>
<p>[Plan du golfe d'Alexandrette] (17..)</p>	<p>None</p>	<p></p>	<p>[Carte de la bataille d'Issos, près d'Alexandrette] (17..)</p>	<p>None</p> <p></p>

[Plan du golfe d'Alexandrette] (17..)	None		[Plan du golfe d'Alexandrette avec des sondes] (17..)	None	
Plan du golfe d'Alexandrette (1699)	, Antoine Bochart de Champigny (1650-1720)		Plan du golfe d'Alexandrette (1699)	, Antoine Bochart de Champigny (1650-1720)	
Plan du golfe d'Alexandrette (1699)	, Antoine Bochart de Champigny (1650-1720)		Plan de partie de la Baye d'Alexandrette et de la campagne qui est aux environs de ce mouillage (1685)	, [S.l.] : [s.n.] , [1685-1687]	

**Personnes ou collectivités en relation avec Golfe d' Iskenderum (Turquie) (8 ressources dans data.bnf.fr)**

**Personnes ou collectivités en relation à Golfe d' Iskenderum (Turquie) (8)**

Cartographe : Jacques-Nicolas Bellin (1703-1772)		Marchand : Jacques-Nicolas Bellin (1703-1772)	
Auteur du texte : A. Blanchard (graveur, 18..-18..?)		Cartographe : Antoine Bochart de Champigny (1650-1720)	
Ancien possesseur : Alain-Emmanuel de Coëtlogon (1646-1730)		Autre : Charles Dyonnet (graveur)	
Donateur : France. Dépôt des cartes et plans de la marine		Commanditaire du contenu : Étienne Gravier (marquis d'Ortières)	

**Voir aussi** (2 ressources dans data.bnf.fr)

**À la BnF (1)**

---

Notice correspondante dans Catalogue général

**Sur le Web (1)**

---

Notice correspondante dans Référentiels d'autorités de  
Biblissima