

# El Centro (Californie, Etats-Unis)



Classification géographique : **Californie (États-Unis, Amérique)**

**Documents sur El Centro (Californie, États-Unis) (3 ressources dans data.bnf.fr)**

## Cartes et plans (3)

- |   |   |  |                                     |  |  |
|---|---|--|-------------------------------------|--|--|
| <p>Imperial County<br/>(1961)</p>                       | <p>, Automobile club of Southern California, Harry P. Pflum (cartographe), Los Angeles : Automobile Club of Southern California, Map Drafting Department , 1961</p> |  | <p>El Centro, Calif.<br/>(1957)</p> | <p>, Geological survey. Etats-Unis, Denver (Colo.) ; Reston (Va.) : Geological Survey , 1957</p> |  |
| <p>Soil map, El Centro sheet, California<br/>(1918)</p> | <p>, California agricultural experiment station, Etats-Unis. Bureau of soils, [Washington] : U. S. Department of Agriculture, Bureau of Soils , 1918</p>            |  |                                     |  |  |


**Personnes ou collectivités en relation avec El Centro (Californie, États-Unis) (9 ressources dans data.bnf.fr)**

**Auteurs nés à El Centro (Californie, États-Unis) (3)**



Cher  Ken Howard (1944-2016) 

Jerry Belson (1938-2006) 


**Auteurs morts à El Centro (Californie, États-Unis) (1)**

Nathanaël West (1903-1940) 

**Personnes ou collectivités en relation à El Centro (Californie, États-Unis) (5)**

Auteur du texte : Automobile club of Southern California  Auteur du texte : California agricultural experiment station 

Auteur du texte : Etats-Unis. Bureau of soils  Éditeur commercial : Geological survey. Etats-Unis 

Cartographe : Geological survey. Etats-Unis 

**Voir aussi (2 ressources dans data.bnf.fr)**

**À la BnF (1)**

Notice correspondante dans Catalogue général

**Sur le Web (1)**

---

Notice correspondante dans Base de données de lieux géographiques GeoNames