

Etablissement géographique de Bruxelles



Pays : **Belgique**

Création : **18..**

Activité commerciale : Éditeur, Imprimeur fabricant

ISNI : **ISNI 0000 0001 0728 0808 (Informations sur l'ISNI)**

Note : Fondé par Ph. Vandermaelen

Autre forme du nom : Établissement géographique. Bruxelles (*français*)

Établissement géographique de Bruxelles : œuvres (52 ressources dans data.bnf.fr)

Œuvres cartographiques (51)

"Plan topographique des environs de la forêt de Chiny" ⓘ
(1890)
avec Établissement géographique de Bruxelles comme Éditeur scientifique

"Carte de la Belgique mise en rapport avec les divisions et subdivisions des Pagi pendant le Moyen-Age" ⓘ
(1871)
de Charles Piot
avec Établissement géographique de Bruxelles comme Éditeur commercial

"Les Pagi de la Belgique et leurs subdivisions pendant le Moyen Age" ⓘ
(1871)
de Charles Piot
avec Établissement géographique de Bruxelles comme Éditeur commercial

"Forêt de Chiny" ⓘ
(1867)
avec Établissement géographique de Bruxelles comme Éditeur scientifique

"Trazado de la primera seccion del Ferro-Carril de Asuncion à Villa Rica"
(1865)

avec Établissement géographique de Bruxelles comme Autre



Villa de Concepcion y su puerto
(1865)



La villa de San Pedro y sus cercanias
(1865)



Plan itinéraire de la ville de Malines et de ses Faubourgs comprenant tous les agrandissements décrétés et projetés...
(1865)



La Belgique ancienne et moderne par J. Tardier et A. Wauters. Province de Brabant. Plan de la ville de Nivelles à l'échelle de 1 pour 10. 000
(1865)



Embocadura del Rio Negro, Latitud 20°10'14". ... - Las Salinas. Latitud 20°36'24"... - El Fuerte Borbon actualmenti Olympo... 21°1'39"
(1865)



"Plan de la ville de Luxembourg dressé à l'échelle de 1 : 2 500 Mètres"
(1864)
de J. B. Liesch

avec Établissement géographique de Bruxelles comme Imprimeur



Plan de la ville d'Anvers. Projet d'appropriation des terrains militaires de l'ancienne enceinte et de la Citadelle du Sud
(1864)



"Plan de la ville de Luxembourg"
(1864)
de J. B. Liesch

avec Établissement géographique de Bruxelles comme Éditeur commercial



Plan général de la ville de Namur dressé à l'échelle de 1 à 5000 d'après les Documents officiels les plus récents
(1863)



Plan de la Ville et de la Forteresse de Luxembourg. Dressé à l'Echelle de 1 : 2 500 Mètres
(1862)



"Carte Archéologique Ecclésiastique et Nobilaire de la Belgique"
(1862)
de Joseph Van der Maelen

avec Établissement géographique de Bruxelles comme Éditeur commercial



Essai d'un Plan de Bruges et de sa banlieue vers 1302
(1860)



Situation du lit de l'Escaut dans la partie de son cours comprise entre la citadelle d'Anvers et le fort Lillo, 1855 et 1857
(1859)



Situation du lit de l'Escaut entre la Citadelle d'Anvers et le fort Lillo, constatée. sous la direction de l'ingénieur hydrographe Beautemps-Baupré, Années VII et VIII de la République française, 1798 et 1799. Echelle de 1 à 20. 000 mètres. Extrait du plan de Beautemps-Baupré
(1858)



"[Assemblage des feuilles d'Herbeumont, Neufchâteau, Chiny et Rossignol]"
(1854)

avec Établissement géographique de Bruxelles comme Éditeur commercial



"Bastogne"
 (1850)
 de Philippe Vandermaelen
 avec Établissement géographique de Bruxelles comme Éditeur scientifique



"Bruxelles"
 (1850)
 avec Établissement géographique de Bruxelles comme Autre



"Antoing"
 (1850)
 de Philippe Vandermaelen
 avec Établissement géographique de Bruxelles comme Éditeur scientifique



"Noville"
 (1850)
 de Philippe Vandermaelen
 avec Établissement géographique de Bruxelles comme Éditeur scientifique



"Wardin"
 (1850)
 de Philippe Vandermaelen
 avec Établissement géographique de Bruxelles comme Éditeur scientifique



"Flamierge"
 (1850)
 de Philippe Vandermaelen
 avec Établissement géographique de Bruxelles comme Éditeur scientifique



"La Roche"
 (1850)
 de Philippe Vandermaelen
 avec Établissement géographique de Bruxelles comme Éditeur scientifique



"Houffalize"
 (1850)
 de Philippe Vandermaelen
 avec Établissement géographique de Bruxelles comme Éditeur scientifique



"St Hubert"
 (1850)
 de Philippe Vandermaelen
 avec Établissement géographique de Bruxelles comme Éditeur scientifique



"Libin"
 (1850)
 de Philippe Vandermaelen
 avec Établissement géographique de Bruxelles comme Éditeur scientifique



"Carte topographique de la Belgique"
 (1847)
 de J.F. De Keyser et autre(s)
 avec Établissement géographique de Bruxelles comme Éditeur scientifique



"Carte topographique de la Belgique"
 (1847)
 de Philippe Vandermaelen et autre(s)
 avec Établissement géographique de Bruxelles comme Éditeur scientifique



"Carte administrative et industrielle comprenant les mines, minières, carrières, usines, etc. de la Belgique"
 (1845)
 avec Établissement géographique de Bruxelles comme Éditeur commercial



"Atlas Administratif et Statistique du Royaume de Belgique"
 (1844)
 de Xavier Heuschling et autre(s)
 avec Établissement géographique de Bruxelles comme Éditeur commercial



"Atlas Administratif et Statistique du Royaume de Belgique"
 (1844)
 avec Établissement géographique de Bruxelles comme Autre



"Etablissement géographique de Bruxelles fondé"
 (1840)
 avec Établissement géographique de Bruxelles comme Autre



"Plan du port de la ville et des environs d'Ostende"
(1839)

avec Établissement géographique de Bruxelles comme Éditeur scientifique



"Carte administrative et industrielle de la Belgique"
(1838)

avec Établissement géographique de Bruxelles comme Éditeur commercial



"Plan géométrique de Tournai dressé"
(1838)

de Ud. Picquet

avec Établissement géographique de Bruxelles comme Éditeur scientifique



"Plan géométrique de la Ville de Bruxelles dressé en 1835"

(1835)

avec Établissement géographique de Bruxelles comme Autre



"Carte générale du canal de Charleroy à Bruxelles et de ses embranchements en canaux et chemins de fer"
(1835)

avec Établissement géographique de Bruxelles comme Autre



Carte administrative et industrielle de Hollande en 4 feuilles. Gravé sur pierre
(1833)



"Carte de la Hollande"
(1833)

avec Établissement géographique de Bruxelles comme Graveur



"Liège : plan de Liège"
(1831)

de Joseph Johann von Ferraris

avec Établissement géographique de Bruxelles comme Éditeur commercial



"Carte de la Belgique"
(183.)

de Joseph Johann von Ferraris

avec Établissement géographique de Bruxelles comme Éditeur commercial



"Carte de l'ile de Java"
(1817)

de Thomas Stamford Raffles

avec Établissement géographique de Bruxelles comme Libraire



"Belgique Plan de Bruges"
(18..)

avec Établissement géographique de Bruxelles comme Autre



"Plan d'assemblage des concessions de mines de houille de la partie du bassin houiller de la Sambre traversant la pres de Namur..."
(18..)

avec Établissement géographique de Bruxelles comme Éditeur commercial



Ordre primitif de bataille de l'armée française à Waterloo
(18..)



"Carte hydrographique, routière et administrative de la province de Namur"

de Philippe Vandermaelen

avec Établissement géographique de Bruxelles comme Éditeur scientifique



"Carte hydrographique, routière et administrative du Brabant"

de Philippe Vandermaelen

avec Établissement géographique de Bruxelles comme Éditeur scientifique




Œuvres textuelles (1)

"Atlas de l'Europe..." 
 (1833)
 de Henry Perkin
avec Établissement géographique de Bruxelles comme Éditeur scientifique

Documents sur Établissement géographique de Bruxelles (3 ressources dans data.bnf.fr)


Livres (3)

Philippe Vandermaelan, 
 Mercator de la Jeune Belgique
 (2016)

, Marguerite Silvestre,
 Bruxelles : Bibliothèque royale de Belgique , 2016

Autour de Philippe Vandermaelen
 (2014)

, Bruxelles : Bibliothèque Royale de Belgique , 2014 

Autour de Philippe Vandermaelen 6
 (2014) 

, Marguerite Silvestre,
 Bruxelles : Bibliothèque royale Albert 1er , 2014

Thèmes en relation avec Établissement géographique de Bruxelles (40 ressources dans data.bnf.fr)

Lieux (28)

Anvers (Anvers, Belgique)



Asunción (Paraguay)



Bastogne (Luxembourg, Belgique)



Belgique



Bruges (Flandre-Occidentale, Belgique)



Bruxelles (Belgique)



Concepción (Paraguay)



Escaut, cours d'eau (France / Pays-Bas)



Flamierge (Luxembourg, Belgique)		Herbeumont (Luxembourg, Belgique)	
Houffalize (Luxembourg, Belgique)		Île de Java (Indes néerlandaises; 1596-1949)	
La Roche-en-Ardenne (Luxembourg, Belgique)		Liège (Liège, Belgique)	
Luxembourg (Luxembourg)		Malines (Anvers, Belgique)	
Namur (Namur, Belgique)		Province de Namur (Belgique)	
Nivelles (Brabant Wallon, Belgique)		Noville (Luxembourg, Belgique)	
Ostende (Flandre-Occidentale, Belgique)		Río Paraguay, cours d'eau (Argentine / Paraguay)	
Pays-Bas		Saint-Hubert (Luxembourg, Belgique)	
San Pedro (Paraguay)		Tournai (Hainaut, Belgique)	
Wardin (Luxembourg, Belgique)		Waterloo (Brabant Wallon, Belgique)	

Sciences de la Terre (2)

Houille		Hydrologie fluviale	
---------	---	---------------------	---

Science politique (1)

Justice	
---------	---

Économie politique. Travail (1)

Industrie	
-----------	---

Droit (1)

Justice	
---------	---

Administration publique (1)

Bâtiments publics  


Chimie (1)

Houille  

Technique (1)

Machines à vapeur  



Construction (1)

Bâtiments publics  



Architecture (1)

Bâtiments publics  

Histoire (1)







Géographie historique -- Cartes  

Géographie (1)

Géographie historique -- Cartes  

Personnes ou collectivités en relation avec "Établissement géographique de Bruxelles" (26 ressources dans data.bnf.fr)





Personnes ou collectivités liées en tant que cartographe (6)

Joseph Johann von Ferraris (1726-1814)		Paul Gerard (1796-1866)	
Xavier Heuschling (1802-1883)		Ud. Picquet (18..-18..?)	
Thomas Stamford Raffles (1781-1826)		Philippe Vandermaelen (1795-1869)	


Personnes ou collectivités liées en tant que auteur du texte (6)

Charles-François Beautemps-Beaupré (1766-1854)		Pierre Napoléon Bonaparte (1815-1881)	
Paul Gerard (1796-1866)		Charles Piot (1812-1899)	
Philippe Vandermaelen (1795-1869)		Alphonse Wauters (1817-1898)	

Personnes ou collectivités liées en tant que autre (4)

Albert-Eugène-Marie Gheldolf (1806-1868)		Xavier Heuschling (1802-1883)	
Philippe Vandermaelen (1795-1869)		Jean-Baptiste Vifquain (1789-1854)	

Personnes ou collectivités liées en tant que ancien possesseur (3)

Pierre Napoléon Bonaparte (1815-1881)		Roland Bonaparte (1858-1924)	
Anatole de Demidoff			

Personnes ou collectivités liées en tant que éditeur scientifique (2)

Louis Bulens (1807-1880)		Pierre-Joseph Doms (1801-1858)	
--------------------------	---	--------------------------------	---

Personnes ou collectivités liées en tant que graveur (2)

Pierre-Joseph Doms (1801-1858)



J. Ongers

**Personnes ou collectivités liées en tant que dessinateur (1)**

J.F. De Keyser

**Personnes ou collectivités liées en tant que vendeur (1)**

Frederik Muller & Cie

**Personnes ou collectivités liées en tant que auteur adapté (1)**

Joseph Johann von Ferraris (1726-1814)

**Voir aussi (3 ressources dans data.bnf.fr)****À la BnF (1)**

Notice correspondante dans Catalogue général

Sur le Web (2)

Notice correspondante dans IdRef

Notice correspondante dans VIAF