

Arāk (Markazi, Iran)









Classification géographique : **Iran (Asie)**

Autres formes du lieu : **Arāk (Markazi, Iran)**
Sultanabad (Markazi, Iran)

Documents sur Arāk (Markazi, Iran) (3 ressources dans data.bnf.fr)

Cartes et plans (3)

<p>Guide map of Mohajeran new town (2007)</p>	<p>, Geographical and cartographic institute. Iran, [Tehran] : Gitashenasi , 2007</p>	 	<p>Naqshah-i rahnamā-yi shahr-i Arak (199.)</p>	<p>, Geographical and cartographic institute. Iran, Tehran : Gita Shenasi , [199.]</p>	 
<p>Arāk (1960)</p>	<p>, [Téhéran] : National cartographic center , [ca 196.]</p>	 			

Personnes ou collectivités en relation avec Arāk (Markazi, Iran) (3 ressources dans data.bnf.fr)

Auteurs nés à Arāk (Markazi, Iran) (1)

Behdjat Sadr (1924-2009)



Personnes ou collectivités en relation à Arāk (Markazi, Iran) (2)

Cartographe : Geographical and cartographic institute. Iran

Éditeur scientifique : Sāzemān-e naqšeh'e bordārī-ye kešvar. Iran

Voir aussi (3 ressources dans data.bnf.fr)

À la BnF (1)

Notice correspondante dans Catalogue général

Sur le Web (2)

Notice correspondante dans Base de données de lieux géographiques GeoNames

Notice correspondante dans VIAF