









Stamford (Dakota du Sud, États-Unis)



Classification géographique : **Dakota du Sud (États-Unis, Amérique)**

Documents sur Stamford (Dakota du Sud, États-Unis) (4 ressources dans data.bnf.fr)

Cartes et plans (4)

Stamford SE, S. Dak. (1979)	, Geological survey. Etats-Unis, Denver (Colo.) ; Reston (Va.) : Geological Survey , 1979	 	Stamford SW, S. Dak. (1979)	, Geological survey. Etats-Unis, Denver (Colo.) ; Reston (Va.) : Geological Survey , 1979	 
Stamford SW, S. Dak. (1951)	, Geological survey. Etats-Unis, Denver (Colo.) ; Reston (Va.) : Geological Survey , 1951	 	Stamford SE, S. Dak. (1951)	, Geological survey. Etats-Unis, Denver (Colo.) ; Reston (Va.) : Geological Survey , 1951	 

Personnes ou collectivités en relation avec Stamford (Dakota du Sud, États-Unis) (2 ressources dans data.bnf.fr)

Personnes ou collectivités en relation à Stamford (Dakota du Sud, États-Unis) (2)

Cartographe : Geological survey. Etats-Unis	 	Éditeur commercial : Geological survey. Etats-Unis	 
---	---	--	---

Voir aussi (2 ressources dans data.bnf.fr)

À la BnF (1)

Notice correspondante dans Catalogue général

Sur le Web (1)

Notice correspondante dans Base de données de lieux géographiques GeoNames