

Erie (Pennsylvanie, Etats-Unis)









Classification géographique : **Pennsylvanie (États-Unis, Amérique)**

Documents sur Erie (Pennsylvanie, États-Unis) (11 ressources dans data.bnf.fr)

Cartes et plans (11)

Pennsylvanie (1999)	, Washington DC : National geographic ; [Paris] : [diff. Acte III] , 1999	Erie North, Pa. (1996)	, Geological survey. Etats-Unis, Denver (Colo.) ; Reston (Va.) : Geological Survey , 1996
Pennsylvanie (1996)	, Rand McNally and company, Chicago : Rand McNally ; [Paris] : [diff. Nouveau Quartier Latin] , 1996	Erie South, Pa. (1996)	, Geological survey. Etats-Unis, Denver (Colo.) ; Reston (Va.) : Geological Survey , 1996
Erie (1992)	, Centre canadien de cartographie, Ottawa : Centre canadien de cartographie , 1992	Erie, Pennsylvania (1962)	, Champion sales corporation, Charlotte : Champion Sales Corporation , 1962
City of Erie and vicinity (1962)	, Eugene M. Kiehlmeier, Erie : Eugene M. Kiehlmeier , 1962	Map of Erie and vicinity, Pennsylvania (1960)	, Map corporation of America, Boston : Map Corporation of America , 1960

Port facilities at Erie, Pa (1960)	, Etats-Unis. Army. Corps of engineers, États-Unis. Board of engineers for rivers and harbours, Washington : Board of Engineers for Rivers & Harbors , 1960	 	City of Erie and vicinity (1954)	, Eugene M. Kiehlmeier, [Erie] : Eugene M. Kiehlmeier , 1954	 
Presqueisle Peninsula Erie, oct. 1951 (1952)	, Erie : Aerial map, E.J. Lutz , 1952	 			


Publiés ou enregistrés à Erie (Pennsylvanie, États-Unis) (11 ressources dans data.bnf.fr)

Documents publiés à Erie (Pennsylvanie, États-Unis) (11)

Aground (2022)	, Fancy fish games, [Erie (Pa.)] : Whitethorn digital. - [Erie (Pa.)] : Whitethorn digital : Red art games	 	Evan's remains (2022)	, Maitan69, [Erie (Pa.)] : Whitethorn digital , [DL 2022]. - [Erie (Pa.)] : Whitethorn digital , [DL 2022] : Red art games	 
We should talk (2020)	, Insatiable cycle, [Erie (Pa.)] : [Whitethorn digital] , [2020]	 	Los combates de Zola, el "Faiseur d'hommes" (2004)	, Encarnación Medina Arjona, Erie : School of Humanities and Social Sciences, Penn State University, the Behrend College , cop. 2004	 
City of Erie and vicinity (1962)	, Eugene M. Kiehlmeier, Erie : Eugene M. Kiehlmeier , 1962	 	Road map of Erie County ; includes all roads... (1955)	, Eugene M. Kiehlmeier, Erie : E.M. Kiehlmeier , 1955	 
City of Erie and vicinity (1954)	, Eugene M. Kiehlmeier, [Erie] : Eugene M. Kiehlmeier , 1954	 	Presqueisle Peninsula Erie, oct. 1951 (1952)	, Erie : Aerial map, E.J. Lutz , 1952	 



City of Erie Pa.. , [Erie] : City Planning and
 Department of City zoning Commission ,
 Planning. Zone map. 1000 [1948]
 Feet [= 0m. 032 ; 1 : 9525].
 November 2.1936.
 Amended... to Nov. 1. 1948
 (1948)






Cor mundi. The heart of , Nicola Gigliotti, Erie, the
 the world. A contribution to A.K.D. printing Co. , 1919.
 the mission of the United In-8°, 84 p.
 States of America in the
 modern world, by Nicola
 Gigliotti
 (1919)

Handbook of natural gas, , Henry Palmer Westcott, 
 by Henry P. Westcott,... 2ndErie, Pennsylvania : Metric
 edition... metal works , 1915
 (1915)

Personnes ou collectivités en relation avec Erie (Pennsylvanie, États-Unis) (25 ressources dans data.bnf.fr)

Auteurs nés à Erie (Pennsylvanie, États-Unis) (11)









Scott Wollschleger 
 Allan Sekula (1951-2013) 
 Richard Anuszkiewicz 
 Arthur Mizener (1907-1988) 
 Hobart Hurd Willard (1881-1974) 
 Selden Palmer Spencer (1862-1925) 

Billy Blanks 
 Donald Henry Reiman (1934-2019) 
 Peter Mennin (1923-1983) 
 John Calvin Reed (1905-1993) 
 John Fleming Wilson (1877-1922) 

Auteurs morts à Erie (Pennsylvanie, États-Unis) (1)

Max Azicri (1934-2011) 

Personnes ou collectivités en relation à Erie (Pennsylvanie, États-Unis) (13)

Distributeur : Acte III. Paris 	Éditeur commercial : Centre canadien de cartographie 
Cartographe : Centre canadien de cartographie 	Auteur du texte : Champion sales corporation 
Auteur du texte : Etats-Unis. Army. Corps of engineers 	Auteur du texte : États-Unis. Board of engineers for rivers and harbours 
Cartographe : Geological survey. Etats-Unis 	Éditeur commercial : Geological survey. Etats-Unis 
Auteur du texte : Map corporation of America 	Éditeur commercial : National geographic society. États-Unis 
Distributeur : Nouveau Quartier Latin. Paris 	Éditeur commercial : Rand McNally and company 
Cartographe : Rand McNally and company 	

Voir aussi (2 ressources dans data.bnf.fr)

À la BnF (1)

Notice correspondante dans Catalogue général

Sur le Web (1)

Notice correspondante dans Base de données de lieux géographiques GeoNames