

# Charles Joseph Dumas-Vence (1823-1904)



Pays :	<b>France</b>
Langue :	<b>Français</b>
Sexe :	Masculin
Naissance :	<b>Tonnerre (Yonne), 16-02-1823</b>
Mort :	<b>Paris (France), 02-03-1904</b>
Note :	Contre-amiral, il commanda le croiseur Cosmao dans les mers de Chine et du Japon en 1876-1878, puis le Duplex et la station d'Islande en 1881
Autre forme du nom :	Charles Joseph Dumas Vence (1823-1904)
ISNI :	ISNI <b>0000 0000 0501 9705</b> ( <a href="#">Informations sur l'ISNI</a> )

## Charles Joseph Dumas-Vence (1823-1904) : œuvres (26 ressources dans data.bnf.fr)

### Œuvres cartographiques (23)

Atlas des cartes plans et vues pour servir à l'explication de la notice sur les Cotes de la Manche et de la Mer du Nord. 2e partie. Introduction. Dépôt des Cartes & Plans de la Marine 1876, 17 pl (1876)



Atlas des cartes plans et vues pour servir à l'explication de la Notice sur les ports de la Manche et de la Mer du Nord. 1re partie. Dépôt des Cartes et Plans de la Marine 1869, <?> de 3 p., 51 pl (1869)






















Calais, 1560 (18..)



Ville et citadelle de Calais et fort de Nieulay avec l'Ecluse et le nouveau Canal qu'on propose de faire en travers les Dunes du côté de Gravelines (18..)



Dunkerque, 1530 (18..)		Calais, 1580 (18..)	
Duynkercke vulgo Duynkerke, Publié par Blokhuyse, 1590 (18..)		Carte des environs de Calais. 1696 (18..)	
Plan de Calais et fort Nieulay (18..)		Plan du Siège et de la Prise de Calais par le duc de Guise 1558 (18..)	
Plan de Calais (18..)		Caletum sive Calesium, vulgo Cales, Janua, frenum et clavis galliae, in Philippi Hispaniarum Regis, 1597 (18..)	
Carte de l'ance de Wissant et du banc Calenne 1640 (1773)		Plan du Plateau ou Banc de Sable situé à l'ouverture du Port de Dunkerque au bout des Jetées avec les Sondes et profondeurs prises de haute es-basse mer. 1768 (1768)	
Plan de Gravelines projet du chenal, du canal et de l'écluse de chasse (1733)		Plan de Gravelines en 1728 (1728)	
Plan de Gravelines 1728. 1733 Projet de chenal & de canal (1728)		Dunkerc 1658 (1658)	
Plan de la ville de Dunkerque et de ses attaques (1646)		Plan du fort de Mardick et de ses attaques par S. A. R. le Duc d'Orléans (1646)	
Mardick assiégé par Mr le Duc d'Orléans le 21 juin 1645 (1645)		Plan de Gravelines assiégée le 28 May 1644 par l'armée du Roy commandée par le Duc d'Orléans (1644)	
Mardick assiégé 1644, 1645 1646 (1644)			

Œuvres textuelles (3)

Notice sur les Côtes de la Manche et de la Mer du Nord. 2e partie. Introduction (1896)



Notice sur les ports de la Manche et de la mer du Nord, par M. Dumas-Vence... Port de Dunkerque (1886)



Dépôt des cartes et plans de la marine. Notice sur les ports de la Manche et de la mer du Nord, par M. Dumas-Vence... 1re [-2e] partie... (1869)



Adaptations réalisées à partir des œuvres de Charles Joseph Dumas-Vence (1823-1904) (1 ressources dans data.bnf.fr)

Œuvres cartographiques (1)

Atlas pour l'ouvrage de l'amiral Dumas-Vence sur les ports et le littoral de la Manche (1800)

, Charles Joseph Dumas-Vence (1823-1904), P. F. Ferry, Blokharyse (17..-17..?) [et autre(s)], Paris : imp. de Lemercier , [18..]



Documents sur Charles Joseph Dumas-Vence (1823-1904) (1 ressources dans data.bnf.fr)

Images (1)

[Charles Joseph Dumas-Vence] (1885)

, Alfred Bernier (1822-1900), [Avant 1885]



**Thèmes en relation avec Charles Joseph Dumas-Vence (1823-1904) (7 ressources dans data.bnf.fr)**

**Lieux (7)**

Calais, Fort Nieulay (Pas-de-Calais, France)		Calais (Pas-de-Calais, France)	
Dunkerque (Nord, France)		Gravelines (Nord, France)	
Mer Manche (Atlantique Nord)		Mardyck (Nord, France)	
Wissant (Pas-de-Calais, France)			

**Personnes ou collectivités en relation avec "Charles Joseph Dumas-Vence (1823-1904)" (12 ressources dans data.bnf.fr)**

**Personnes ou collectivités liées en tant que auteur du texte (6)**

Sébastien de Beaulieu (1612?-1674)		François de Damoiseau (16..-17..)	
P. F. Ferry		Imprimerie Lemercier	
Porquet		John Rocque (1704?-1762)	

**Personnes ou collectivités liées en tant que maquettiste (2)**

Pierre Coste		Erouet	
--------------	---	--------	---

**Personnes ou collectivités liées en tant que auteur adapté (1)**

Reynier Blokhuisen	
--------------------	---

**Personnes ou collectivités liées en tant que cartographe (1)**

P. F. Ferry



**Personnes ou collectivités liées en tant que imprimeur (1)**

Imprimerie Lemercier



**Personnes ou collectivités liées en tant que éditeur commercial (1)**

Imprimerie Lemercier



**Voir aussi (7 ressources dans data.bnf.fr)**

**À la BnF (1)**

Notice correspondante dans Catalogue général

**Sur le Web (6)**

Notice correspondante dans Dbpedia

Notice correspondante dans IdRef

Notice correspondante dans ISNI

Notice correspondante dans VIAF

Notice correspondante dans Wikidata

Notice correspondante dans Wikipedia Francophone