

# George Mercer Dawson (1849-1901)



Pays : **Canada**

Langue : **Anglais**

Sexe : **Masculin**

Naissance : **Pictou (Canada), 01-08-1849**

Mort : **Ottawa (Canada), 02-03-1901**

Note : **Geologue, naturaliste et explorateur canadien**

Autre forme du nom : **G. M. Dawson (1849-1901)**

ISNI : **ISNI 0000 0001 2118 9269 (Informations sur l'ISNI)**

## George Mercer Dawson (1849-1901) : œuvres (31 ressources dans data.bnf.fr)

### Œuvres textuelles (23)

- |  |   |
|--|---|
| <p>Economic Minerals of Canada, by G. M. Dawson,... (1900) </p>   | <p>Catalogue descriptif de la collection des minéraux du Canada, à l'Exposition universelle (1900) </p>              |
| <p>Geological Survey of Canada, G. M. Dawson,... director. Summary report on the operations of the geological survey for the year 1899, by the director (1900) </p> | <p>Les Ressources minérales du Canada, par G. M. Dawson,... Traduit de l'anglais par Théophile Denis,... (1900) </p> |

The Yukon territory. The narrative of W. H. Dall, leader of the expedition to Alaska in 1866-1868. The narrative of an exploration made in 1887 in the Yukon district by George M. Dawson,... Extracts from the report of an exploration made in 1896-1897 by Wm. Ogilvie,... Introduction by F. Mortimer Trimmer,... (1898)

The physical Geography and Geology of Canada. Reprinted from the Handbook of Canada, issued by the Publication Committee of the local Executive of the British Association (1897)

Rapport sur le territoire compris dans la feuille de carte de Kamloops, Colombie-Britannique, par George M. Dawson (1896)

Commission de géologie ("puis" géologique) du Canada. G. M. Dawson,... directeur. Compte rendu sommaire des opérations de la commission... année 1894 (-1898) par le directeur (1895)

Rapport sur une partie du district occidental de la Kootanie, Colombie-Anglaise, 1889, par George M. Dawson,... (1890)

Les Richesses minérales de la Colombie-Anglaise, avec un tableau annoté des localités où l'on trouve les minéraux industriels, par George M. Dawson,... (1889)

Rapport sur un voyage d'exploration fait dans la région du Yukon, T. N.-O., et dans la partie septentrionale de la Colombie-Anglaise adjacente à cette région, en 1887, par George M. Dawson,... (1889)

The Geological observations of the Yukon Expedition, 1887 (Science, New York, 1888) (1888)

Report on an exploration in the Yukon District, N. W. T. and adjacent northern portion of British Columbia. 1887. Montréal, Dawson, 1888 (1888)

Indian tribes of the Yukon District Ottawa,. 1888 (1888)

Comparative vocabulaires of the Indian tribes of British Columbia... by W. Fraser Tolmie... and George M. Dawson.. (1884)

Comparative vocabularies of the Indian tribes of British Columbia... by W. Fraser Tolmie,... and George M. Dawson,... (1884)

Descriptive sketch of the physical geography and geology of the Dominion of Canada, by Alfred R. C. Selwyn,... and G. M. Dawson,... (1884)

Notes pour accompagner une carte géologique de la portion septentrionale du Canada à l'Est des Montagnes Rocheuses, par George M. Dawson,... (1884)

Rapport préliminaire sur les caractères physiques et géologiques de la portion des Montagnes Rocheuses située entre les latitudes 4°9 et 5°1 30', par George M. Dawson,... (1884)

Rapport préliminaire sur la géologie de la région des rivières aux Arcs et du Ventre, territoires du Nord-Ouest, se rattachant spécialement aux gisements de houille, par George M. Dawson,... (1884)

Rapport sur la région avoisinant les rivières aux Arcs et du Ventre, territoire du Nord-Ouest,... par George M. Dawson,... aidé de R. G. Mac Connell,...

Compte rendu d'un examen géologique de la partie Nord de l'île Vancouver et des côtes voisines, par George M. Dawson,...

Comparative vocabulary of the Indian tribes of British Columbia

**(Euvres cartographiques (8)**

Commission géologique du Canada (1897)

British Columbia. Kamloops sheet (1895)

Map of a portion of southern interior of British Columbia embodying the explorations made in 1877 (1888)

Department of the interior... Geological and natural history Survey of Canada (1887)

Reconnaissance map of a portion of the Rocky Mountains beten latitudes 49° and 51° 30', geologically colored (1886)

Reconnaissance map of a portion of the Rocky Mountains between latitudes 49° & 51°30'geologically colored (1886)

"Colombie Britannique. Géologie. 1879-80. Map of part of British Columbia and the Northwest Territory from the Pacific Ocean to Fort Edmonton. To" (1879)

Geological map of a portion of the southern interior of British Columbia (1877)



de Commission géologique du Canada  
*avec George Mercer Dawson (1849-1901) comme Illustrateur*

**Documents sur George Mercer Dawson (1849-1901) (2 ressources dans data.bnf.fr)**

**Livres (1)**








George Mercer Dawson , William Chalmers, Montreal : XYZ publ. , 2000

### Images (1)

[Georg Mercier Dawson] (1885), Henry Sadham (1842-1910), [Avant 1885]  

## Thèmes en relation avec George Mercer Dawson (1849-1901) (6 ressources dans data.bnf.fr)



### Lieux (4)

Province de Colombie-Britannique (Canada)  	Edmonton (Alberta, Canada)  
Territoires du Nord-Ouest (Canada)  	Océan Pacifique  

### Sciences de la Terre (1)

Géologie  

### Géographie du reste du monde (1)

Colombie-Britannique (Canada)  

**Personnes ou collectivités en relation avec "George Mercer Dawson (1849-1901)" (7 ressources dans data.bnf.fr)**


**Personnes ou collectivités liées en tant que auteur du texte (3)**

Commission géologique du Canada		William Healey Dall (1845-1927)	
Alfred Richard Cecil Selwyn (1824-1902)			


**Personnes ou collectivités liées en tant que éditeur scientifique (2)**

Commission géologique du Canada		Exposition internationale (1900 ; Paris)	
---------------------------------	---	--	---

**Personnes ou collectivités liées en tant que traducteur (1)**

Théophile Denis (1829-1908)	
-----------------------------	---

**Personnes ou collectivités liées en tant que autre (1)**

Alfred Richard Cecil Selwyn (1824-1902)	
---	---

**Voir aussi (10 ressources dans data.bnf.fr)**

**À la BnF (1)**

Notice correspondante dans Catalogue général

**Sur le Web (9)**

.....  
Notice correspondante dans Bibliothèque nationale  
d'Espagne  
.....

.....  
Notice correspondante dans Fichier d'autorité intégré de  
la Bibliothèque nationale allemande  
.....

.....  
Notice correspondante dans ISNI  
.....

.....  
Notice correspondante dans VIAF  
.....

.....  
Notice correspondante dans Wikipedia Francophone  
.....

.....  
Notice correspondante dans Dbpedia  
.....

.....  
Notice correspondante dans IdRef  
.....

.....  
Notice correspondante dans Library of Congress  
Authorities  
.....

.....  
Notice correspondante dans Wikidata  
.....