

Pannonie, région antique



Note : Région correspondant à la Hongrie occidentale et à l'Autriche, soumise par Rome de 35 av. J.C. à 10 ap. J.C.

Documents sur Pannonie, région antique (34 ressources dans data.bnf.fr)

Cartes et plans (34)

Les lacs Égéén et Pannonien au miocène dans la péninsule balkanique (1911)

, Paris : A. Colin , 1911



Pannonie. - Carte de la Pannonie, la Dacie, la Moesie, l'Illyrie, la Macédoine et la Thrace dressée par le gal G. de Vaudoncourt (1836)

, [S.l.] : [s.n.] , 1836



Partie de la Pannonie et de la Sarmatie comprenant le territoire situé entre la Morawa et la Theysse jusqu'à ses sources et occupé par une portion des Quades, des Sarmates Laziges et des Sarmates Bastarnes... pour servir à l'histoire de Marc Aurèle... (1821)

, Auguste-Henri Dufour (1798-1865), Paris : Picquet , 1821

























Germanie, Pannonie, Dacie et Sarmatie ou ancienne confédération du Nord contre l'Empire romain sous le règne de Marc Aurèle Antonin. .. Carte comparée... (1820)

, Auguste-Henri Dufour (1798-1865), Richard Wahl, Charles Picquet (1771-1827) [et autre(s)], Paris : Ch. Picquet , 1820































<p>Theatrum antiquitatum romanirum in Hungaria sive mappa geographica regionum Danubio circumjacentium, Pannoniarum, Daciarum, Mysiar. etc. in quibus antiquitates romanae suis singulae figuris in hoc tomo descriptae reperiuntur (1727)</p>	<p>, Luigi Ferdinando Marsili (1658-1730), [S.I.] : [s.n.] , [1727]</p>	<p>Pannoniae et Illyricum (17..)</p>	<p>, [S.I.] , 17..</p>
<p>Pannoniae et Illyricum (1668)</p>	<p>, Philippe Briet (1601-1668), avant 1668</p>	<p>Illyricum occidentis. cuj. partes IV Rhaetia, Noricum, Pannonia et Illyris, provinciae IX Rhaetia, Vindelicia, Noricum mediterraneum et rip., Pannonia prima et secunda, Savia et Valeria et in Illyride populi lapodes, Liburni et Dalmatae (1667)</p>	<p>, Nicolas Sanson (1600-1667), Lutetiae Parisiorum : Apud Autorem , [Avant 1667]</p>
<p>Illyricum Occidentis, cuj. 9 partes IV, Rhaetia, Noricum, Pannonia et Illyris, provinciae IX... (1667)</p>	<p>, Nicolas Sanson (1600-1667), Lutetiae Parisiorum : Chez le Sr. Sanson , [Avant 1667]</p>	<p>Illyricum Occidentis, cujus partes IV, Rhaetia, Noricum, Pannonia et Illyris, provinciae IX... (1660)</p>	<p>, Pierre Mariette (1603?-1657), Nicolas Sanson (1600-1667), Louis Cordier (16..-1711), Lutetiae Parisiorum : apud Petrum Mariette , [ca 1660]</p>
<p>Dacia, Pannonia, Illyris, Moesia. Thracia etc. (1654)</p>	<p>, Nicolas Sanson (1600-1667), [S.I.] : [s.n.] , 1654</p>	<p>Pannoniae et Illyricum (1649)</p>	<p>, Philippe Briet (1601-1668), [S.I.] : [s.n.] , 1649</p>

<p>La partie voisine de la Germanie et qui est au dessous du Danube, décrite suivant Ptolémée, et suivant les itinéraires romains (1641)</p>	<p>, Nicolas Sanson (1600-1667), Claude Ptolémée (0100?-0170?), A Paris : chez M. Tavernier et à présent chez P. Mariette , [1641]</p>	<p></p>	<p>Illyricum occidentis. cuj. partes IV Rhaetia, Noricum, Pannonia et Illyris, provinciae IX Rhaetia, Vindelicia, Noricum mediterraneum et rip., Pannonia prima et secunda, Savia et Valeria et in Illyride populi lapodes, Liburni et Dalmatae (1600)</p>	<p>, Nicolas Sanson (1600-1667), Lutetiae Parisiorum : apud autorem , [16..]</p> <p></p>
<p>Pannoniae et Illyricum (1600)</p>	<p>, [S.l.] : [s.n.] , [16..]</p>	<p></p>	<p>Illyrici divisio secundum notitiam imperii (1600)</p>	<p>, [S.l.] : [s.n.] , [16..]</p> <p></p>
<p>Veteris Pannoniae utriusque nec non Illyrici descriptio geographica (1600)</p>	<p>, [S.l.] : [s.n.] , [16..]</p>	<p></p>	<p>Illyricum occidentis. cuj. partes IV Rhaetia, Noricum, Pannonia et Illyris, provinciae IX Rhaetia, Vindelicia, Noricum mediterraneum et rip., Pannonia prima et secunda, Savia et Valeria et in Illyride populi lapodes, Liburni et Dalmatae (1600)</p>	<p>, Nicolas Sanson (1600-1667), Lutetiae Parisiorum : Apud Petrum Mariette , [ca 16..]</p> <p></p>
<p>Veteris Pannoniae Utrisque nec non Illyrici Descriptio Geographica (16..)</p>	<p>, [S.l.] : [s.n.] , [16..]</p>	<p></p>	<p>Pannoniae, et Illyrici veteris tabula (1590)</p>	<p>, Abraham Ortelius (1527-1598), [Antverpiae] : [ex officina plantiniana Balthasaris Moreti] , [1624]</p> <p></p>
<p>Pannoniae et Illyrici veteris tabula (1590)</p>	<p>, Abraham Ortelius (1527-1598), [Anvers : [s.n.] , 1590</p>	<p></p>	<p>Europae Tabula V (1584)</p>	<p>, Gerard Mercator (1512-1594), Claude Ptolémée (0100?-0170?), [Coloniae Agrippinae : Typis Godefridi Kempensis , 1584]</p> <p></p>
<p>Eur. V tab. (1578)</p>	<p>, Claude Ptolémée (0100?-0170?), Gerard Mercator (1512-1594), [S.l.] : [s.n.] , [après 1578]</p>	<p></p>	<p>Eur. V Tab. (1578)</p>	<p>, Claude Ptolémée (0100?-0170?), [S.l.] : [s.n.] , [après 1578]</p> <p></p>

<p>Europae Tabula quinta (1541)</p>	<p>, Claude Ptolémée (0100?-0170?), [Lyon : apud Hugonem à Porta , 1541]</p>		<p>Europae Tabula V (1535)</p>	<p>, Claude Ptolémée (0100?-0170?), [Lugduni : ex officina Melchioris et Gasparis Trechsel fratrum , 1535]</p>	
<p>Austria sive Pannonia superior (1500)</p>	<p>None</p>		<p>Parallela geographiae veteris et novae [T. I]</p>	<p>, Philippe Briet (1601-1668), 1648</p>	
<p>Theatrum geographicum Europae veteris; in varios pinaces distinctum. Xenium super hoc opere phaleucus docte mensuras utriusque mundi, & dediti musis opifex theatri, si iuvent laudes tua sectus orbis nomina ducet operâ & studio Ph. Briet, è Societate Iesu, presbiteri & professoris</p>	<p>, Philippe Briet (1601-1668)</p>		<p>Description de l'univers contenant les differents systemes du monde les cartes generales & particulieres de la geographie ancienne & moderne: les plans & profils des principales villes & des autres lieux plus considerables de la Terre; avec les portraits des souverains qui y commandent, leurs blasons, titres & livrées: et les moeurs, religions, gouvernemens & divers habillemens de chaque nation. Dediée au Roy. Par Allain Manesson Mallet maistre de mathematiques des pages de la petite escurie de sa Majesté, cy devant ingenieur & sergent major d'artillerie en Portugal. Tome premier</p>	<p>, Allain Manesson-Mallet (1630-1706), A Paris : chez Denys Thierry , M.DC.LXXXIII. Avec privilege du Roy</p>	
<p>L'Europe Dediée a Monseigneur Monseigneur le Tellier Secret[aire] d'Etat &c. Par N. Sanson le fils Geographe du Roy</p>	<p>, Nicolas Sanson (1600-1667), Nicolas Sanson (1626?-1648)</p>		<p>La Hongrie et le Danube</p>	<p>, Luigi Ferdinando Marsili (1658-1730), [La Haye] : [s.n.] , [ca 1726-1741]</p>	
<p>[Corpus Inscriptionum Latinarum / Theodor Mommsen, 1863]</p>	<p>, Heinrich Kiepert (1818-1899), Theodor Mommsen (1817-1903), Berlin : D. Reimer , 1863</p>		<p>Atlas of ancient and classical geography</p>	<p>, Samuel Butler (1774-1839), London : published by J. M. Dent & Co ; and in New York : By E. P. Dutton & Co , 19..</p>	

Personnes ou collectivités en relation avec Pannonie, région antique (28 ressources dans data.bnf.fr)

Personnes ou collectivités en relation à Pannonie, région antique (28)

Cartographe : Philippe Briet (1601-1668) 	Auteur du texte : Philippe Briet (1601-1668) 
Auteur du texte : Louis Cordier (16..-1711) 	Graveur : Louis Cordier (16..-1711) 
Auteur du texte : Auguste-Henri Dufour (1798-1865) 	Cartographe : Auguste-Henri Dufour (1798-1865) 
Graveur : Jacques Marie Hacq (1795-1873) 	Imprimeur : Gottfried von Kempen (15...-1598?) 
Marchand : Hugues de La Porte (1500-1572) 	Marchand : Pierre Mariette (1603?-1657) 
Auteur du texte : Pierre Mariette (1603?-1657) 	Imprimeur-libraire : Pierre Mariette (1603?-1657) 
Auteur adapté : Luigi Ferdinando Marsili (1658-1730) 	Cartographe : Gerard Mercator (1512-1594) 
Imprimeur-libraire : Balthasar Moretus (1574-1641) 	Cartographe : Abraham Ortelius (1527-1598) 
Éditeur commercial : Charles Picquet (1771-1827) 	Auteur du texte : Charles Picquet (1771-1827) 
Auteur adapté : Claude Ptolémée (0100?-0170?) 	Cartographe : Nicolas Sanson (1600-1667) 
Auteur du texte : Nicolas Sanson (1600-1667) 	Éditeur scientifique : Michel Servet (1511-1553) 
Marchand : Melchior Tavernier (1594-1665) 	Graveur : Melchior Tavernier (1594-1665) 
Imprimeur : Gaspard Trechsel (149.?-1570) 	Imprimeur : Melchior Trechsel (imprimeur-libraire, 149.?-157.?) 
Auteur du texte : Richard Wahl 	Graveur : Richard Wahl 

Voir aussi (2 ressources dans data.bnf.fr)

À la BnF (1)

Notice correspondante dans Catalogue général

Sur le Web (1)

Notice correspondante dans Référentiels d'autorités de
Biblissima