

Vincent Hoüel (1688-1754)



Pays : **France**
 Langue : **Français**
 Sexe : **Masculin**
 Naissance : **Le Havre, 02-07-1688**
 Mort : **Paris, 01-10-1754**
 Note : **Ingénieur en chef aux îles du vent**
 Autre forme du nom : **Vincent Houel (1688-1754)**
 ISNI : **ISNI 0000 0000 0490 3451 (Informations sur l'ISNI)**

Vincent Hoüel (1688-1754) : œuvres (14 ressources dans data.bnf.fr)

Œuvres cartographiques (14)

"Carte de l'isle de Sainte Lucie..."
 (1763)
 de France. Dépôt des cartes et plans de la marine et
 autre(s)
avec Vincent Hoüel (1688-1754) comme Cartographe du modèle



"Carte de l'Isle de la Martinique Colonie Francoise de
 l'une des Isles Antilles de l'Amerique"
 (1757)
 de Philippe Buache et autre(s)
avec Vincent Hoüel (1688-1754) comme Cartographe du modèle



Plan de la Martinique, Ste Lucie, St Vincent et la
 Dominique. Plan de la petite anse D'arlet et l'Isle
 Martinique
 (1744)



Plan de la baye ou rade du Vieux Fort des Anglois
 scitué à la bande du Sud de l'isle de Ste. Lucie
 (1742)



Plan du port du Carenage ou Petit Cul de Sac de l'isle de Ste. Lucie (1742) ⓘ

Plan de l'isle Ste. Lucie, une des Antilles (1732) ⓘ

"Carte de l'Isle de la Martinique, Colonie Française de l'une des Isles Antilles de l'Amérique. Dressée sur des Plans manuscrits entr'autres sur celui de Mr. Houel [...], Assujettis à des Observations Astronomiques et conciliés avec des mémoires particuliers de feu Mr. Guill. Delisle [...] et présentée à Monseigneur le Comte de Maurepas [...]" (1732)
de Philippe Buache et autre(s)

avec Vincent Hoüel (1688-1754) comme Cartographe du modèle

Plan du port du Carenage ou Petit Cul de Sac de l'isle de Ste. Lucie (1732) ⓘ

"Carte de l'Isle de la Martinique, Colonie Française de l'une des Isles Antilles de l'Amérique. Dressée sur des Plans manuscrits entr'autres sur celui de Mr. Houel..., Assujettis à des Observations Astronomiques et conciliés avec des mémoires particuliers de feu Mr. Guill. Delisle, ..." (1732)
de Philippe Buache et autre(s)

avec Vincent Hoüel (1688-1754) comme Cartographe du modèle

Plan du Cul de sac des Rozeaux de l'isle de Ste. Lucie (1732) ⓘ

Plan de l'isle de la Guadeloupe... (1730) ⓘ

"Plan de l'isle de la Guadeloupe copié sur celui envoyé par Mr. Hoüel..." (1730)
de François-Pierre Le Moynes





avec Vincent Hoüel (1688-1754) comme Cartographe du modèle

Plan de l'isle de la Martinique levée par les 14 d 30 min de Latitude sept et des 17 degrez 10 min de Longitude (1729) ⓘ

Plan du Reduit de St Pierre dans l'Isle de la Martinique (1727) ⓘ

Adaptations réalisées à partir des œuvres de Vincent Hoüel (1688-1754) (2 ressources dans data.bnf.fr)

Œuvres cartographiques (2)

<p>Carte de l'isle de la Martinique (1745)</p>	<p>, Philippe Buache (1700-1773), Vincent Hoüel (1688-1754), Guillaume Delisle (1675-1726), A Paris : chez la Vve du Sr. Delisle , 1745</p>	<p> </p> <p>Plan du bourg de la Trinité en l'isle de la Martinique, mars 1730 (1730)</p>	<p>, Vincent Hoüel (1688-1754)</p> <p> </p>
--	---	--	---




Thèmes en relation avec Vincent Hoüel (1688-1754) (10 ressources dans data.bnf.fr)

Lieux (10)

<p>Castries (Castries, Sainte-Lucie)</p>	<p> </p>	<p>Choc Bay, baie (Sainte-Lucie)</p>	<p> </p>
<p>La Trinité (Martinique, France)</p>	<p> </p>	<p>Marigot Harbour, baie (Castries, Sainte-Lucie)</p>	<p> </p>
<p>Île de la Martinique (France)</p>	<p> </p>	<p>Rodney Bay, baie (Gros Islet, Sainte-Lucie)</p>	<p> </p>
<p>Colonie de Sainte-Lucie (16..-1979)</p>	<p> </p>	<p>Îles des Saintes (Guadeloupe, France)</p>	<p> </p>
<p>Saint-Pierre (Martinique, France)</p>	<p> </p>	<p>Baie du Vieux Fort (Vieux Fort, Sainte-Lucie)</p>	<p> </p>

Personnes ou collectivités en relation avec "Vincent Houël (1688-1754)" (14 ressources dans data.bnf.fr)

Personnes ou collectivités liées en tant que cartographe (4)

Jacques-Nicolas Bellin (1703-1772)		Philippe Buache (1700-1773)	
France. Dépôt des cartes et plans de la marine		François-Pierre Le Moyne (1713-1795)	


Personnes ou collectivités liées en tant que marchand (2)

Covens & Mortier		Delisle (veuve)	
------------------	---	-----------------	---

Personnes ou collectivités liées en tant que dédicataire (1)

Jean-Frédéric Phélypeaux Maurepas (comte de, 1701-1781)	
---	---


Personnes ou collectivités liées en tant que graveur (1)

Jean-Baptiste Delahaye (17..-17..?)	
-------------------------------------	---

Personnes ou collectivités liées en tant que imprimeur-libraire (1)

Delisle (veuve)	
-----------------	---

Personnes ou collectivités liées en tant que ancien possesseur (1)

Roland Bonaparte (1858-1924)	
------------------------------	---

Personnes ou collectivités liées en tant que donateur (1)

Victor-Marie d' Estrées (1660-1737)

**Personnes ou collectivités liées en tant que auteur adapté (1)**

Guillaume Delisle (1675-1726)

**Personnes ou collectivités liées en tant que vendeur (1)**

Frederik Muller & Cie

**Personnes ou collectivités liées en tant que commanditaire du contenu (1)**

François de Pas Feuquières (marquis de)

**Voir aussi (3 ressources dans data.bnf.fr)****À la BnF (1)**

Notice correspondante dans Catalogue général

Sur le Web (2)

Notice correspondante dans ISNI

Notice correspondante dans VIAF