









Guillaume de Lambilly (1649-1699)



Pays : **France**
 Langue : **Français**
 Sexe : **Masculin**
 Naissance : 25-12-**1649**
 Mort : **Nantes (Loire-Atlantique)**, 10-04-**1699**
 Note : Jésuite, cartographe. - Professeur d'hydrographie
 ISNI : **ISNI 0000 0004 6473 4564** ([Informations sur l'ISNI](#))

Guillaume de Lambilly (1649-1699) : œuvres (11 ressources dans data.bnf.fr)

Œuvres cartographiques (11)

- | | | | |
|---|--|--|--|
| <p>Atlas contenant des cartes nouvelles dressées sur des morceaux levés sur les lieux et les mémoires les plus nouveaux dédié à monseigneur le marquis de Breteuil ministre de la guerre (1745)</p> | <p> </p> | <p>Carte de l'Evesché de Nantes (1706)</p> | <p> </p> |
| <p>Carte de l'évesché de Nantes (1706)</p> | <p></p> | <p>Carte de l'Evesché de Nantes (1706)</p> | <p></p> |
| <p>Carte de l'évesché de Nantes dédiée a Monseigneur l'illustrissime et reverendissime Messire Gilles de Beauvau evesque de Nantes (1706)</p> | <p></p> | <p>Carte de l'evesché de Nantes (1706)</p> | <p></p> |

Carte de l'évesché de Nantes
(1695)



Carte de l'évesché de Nantes dédiée a Monseigneur l'illustrissime et reverendissime Messire Gilles de Beauvau evesque de Nantes
(1695)



Carte de l'évesché de Nantes
(1695)



Carte de l'Evesché de Nantes...
(169.)



Atlas françois contenant les cartes geographiques dans lesquelles sont tres exactement remarquez les empires, monarchies royaumes et estats de l'Europe, de l'Asie, de l'Afrique et de l'Amerique: avec les tables et cartes particulieres de France, de Flandre, d'Allemagne, d'Espagne et d'Italie. Dedié au Roy par son tres humble, tres obeissant, tres fidele sujet et serviteur A. Hubert laillot, geographe Ordinaire de sa Majesté



Thèmes en relation avec Guillaume de Lambilly (1649-1699) (2 ressources dans data.bnf.fr)

Lieux (1)

Monde



Autres (1)

Nantes (Loire-Atlantique, France. - région)






Personnes ou collectivités en relation avec "Guillaume de Lambilly (1649-1699)" (18 ressources dans data.bnf.fr)

Personnes ou collectivités liées en tant que auteur du texte (9)

Gaspard Baillieul (16...-1744)		Jean de Beaurain (1696-1771)	
Louis-Pierre Daudet (1692-17..)		Nicolas de Fer (1647?-1720)	
Alexis-Hubert Jaillot (1632?-1712)		Bernard-Jean-Hyacinthe Jaillot (1673-1739)	
Jean-Baptiste Nolin (1657?-1708)		Gilles Robert de Vaugondy (1688-1766)	
Melchior Tavernier (1594-1665)			


Personnes ou collectivités liées en tant que ancien possesseur (3)

Rémi Chardey (1813-1900)		Alexandre Eyriès (1778-1862)	
Jean-Baptiste-Benoît Eyriès (1767-1846)			


Personnes ou collectivités liées en tant que cartographe (2)

Georges-Louis Le Rouge (1712-179.)		Nicolas Sanson (1600-1667)	
------------------------------------	---	----------------------------	---



Personnes ou collectivités liées en tant que marchand (1)

Alexis-Hubert Jaillot (1632?-1712)	
------------------------------------	---


Personnes ou collectivités liées en tant que éditeur commercial (1)

Alexis-Hubert Jaillot (1632?-1712)	
------------------------------------	---

Personnes ou collectivités liées en tant que dédicataire (1)

.....
Gilles-Jean-François de Beauvau Du Rivau (1652-1717)  

Personnes ou collectivités liées en tant que imprimeur-libraire (1)

.....
Alexis-Hubert Jaillot (1632?-1712) 

Voir aussi (3 ressources dans data.bnf.fr)

À la BnF (1)

.....
Notice correspondante dans Catalogue général

Sur le Web (2)

.....
Notice correspondante dans ISNI

.....
Notice correspondante dans VIAF