

Eugène Létot (18..-19..)



Pays : **France**

Langue : **Français**

Sexe : **Masculin**

Naissance : **18..**



Mort : **19..**



Note : **Dessinateur**



ISNI : **ISNI 0000 0000 0154 553X** ([Informations sur l'ISNI](#))

Eugène Létot (18..-19..) : œuvres (4 ressources dans data.bnf.fr)


Œuvres cartographiques (3)

Le désastre de Saint-Pierre. Carte de la Martinique. 12 km [= 0m060 ; 1 : 200.000] (1902)  

Carte archéologique de l'île de Délos levée en 1893-1894 (1901)  




Carte du territoire de Mantinée (1898)  

Œuvres textuelles (1)

"Manuel de géographie historique de la France" 
 (1929)
 de Albert Mirot et autre(s)
avec Eugène Létot (18.-19..) comme Cartographe



Thèmes en relation avec Eugène Létot (18.-19..) (3 ressources dans data.bnf.fr)

Lieux (3)

France 	Éparchie de Mantineía (Arcadie, Grèce) 
Île de la Martinique (France) 	

Personnes ou collectivités en relation avec "Eugène Létot (18.-19..)" (4 ressources dans data.bnf.fr)

Personnes ou collectivités liées en tant que auteur du texte (3)

Édouard Ardaillon (1867-1926) 	Henry Convert 
Léon Marie Mirot (1870-1946) 	

Personnes ou collectivités liées en tant que préfacier (1)

Camille Jullian (1859-1933) 

Voir aussi (5 ressources dans data.bnf.fr)

À la BnF (1)

Notice correspondante dans Catalogue général

Sur le Web (4)

Notice correspondante dans IdRef

Notice correspondante dans ISNI

Notice correspondante dans VIAF

Notice correspondante dans Wikidata