

# E. Morieu (graveur, 18..-19..)



Pays : **France**  
Langue : **Français**  
Sexe : **Masculin**  
Naissance : **18..**  
Mort : **19..**  
Note : graveur

## E. Morieu (graveur, 18..-19..) : œuvres (26 ressources dans data.bnf.fr)

### Œuvres cartographiques (24)

"Plan général de la ville, des ports et des environs de Marseille"  
(1924)  
de Louis Lan

*avec E. Morieu (graveur, 18..-19..) comme Graveur*



"Itinéraires dans le Haut Atlas Marocain"  
(1908)

*avec E. Morieu (graveur, 18..-19..) comme Graveur*



"Plan de Paris dressé spécialement pour les Grands Magasins du Louvre"  
(1901)

*avec E. Morieu (graveur, 18..-19..) comme Graveur*



Gergovie  
(1901)



"Plan général de la ville, des ports et des environs de Marseille"  
(1900)  
de Louis Lan

*avec E. Morieu (graveur, 18.-19..) comme Autre*



Forêt de Fontainebleau (1 : 128. 000e)  
(1896)



"Répartition de l'Indice Céphalique en Europe"  
(1895)  
de Joseph Deniker

*avec E. Morieu (graveur, 18.-19..) comme Graveur*



"Carte des opérations militaires au Dahomey. 20 Kil. [=Om. 05 ; 1 : 400 000 environ]"  
(1892)



*avec E. Morieu (graveur, 18.-19..) comme Graveur*

"Carte des États-Unis. Tracé de l'itinéraire suivi par l'auteur"  
(1886)  
de Albert Tissandier

*avec E. Morieu (graveur, 18.-19..) comme Graveur*



"Plan général du canal interocéanique de Panama"  
(1886)  
de Albert Tissandier



*avec E. Morieu (graveur, 18.-19..) comme Graveur*

"Carte géologique de la Corse"  
(1886)  
de Alphonse Péron

*avec E. Morieu (graveur, 18.-19..) comme Graveur*



Nuevo Atlas geografico universal... conteniendo 33 mapas grabados  
(1884)



Carte du Congo français, indiquant les itinéraires de la mission de M. de Brazza et les stations créées par elle, dressée par les soins de la Société de géographie  
(1883)



Afrique  
(1879)



"Afrique"  
(1879)

*avec E. Morieu (graveur, 18.-19..) comme Autre*



Carte de l'Amérique du Nord (Etats-Unis et Canada)  
(1879)



"Géologie de la Corse"  
(1878)

*avec E. Morieu (graveur, 18.-19..) comme Graveur*



Nuevo Atlas geografico universal conteniendo en 30 mapas la geografia antigua, de la edad media y moderna...  
(1877)



Petit atlas de géographie composé de huit cartes principales  
(1869)



Cartes  
(1869)



Petit Atlas de géographie...  
(1868)



"[Presqu'île de Malacca]"  
(18..)



avec E. Morieu (graveur, 18..-19..) comme Graveur

"Inde"  
(18..) de Armand de Quatrefages  
avec E. Morieu (graveur, 18..-19..) comme Graveur



"Des causes de dépopulation dans la région sud-ouest de la France"  
(18..) de Louis Guiraud



avec E. Morieu (graveur, 18..-19..) comme Graveur

### Œuvres textuelles (2)

"La fin du monde"  
(1894) de Camille Flammarion  
avec E. Morieu (graveur, 18..-19..) comme Cartographe



"Les premières nouvelles concernant l'éruption du Krakatau en 1883 dans les journaux de l'Insulinde"  
(1884) de Roland Bonaparte



avec E. Morieu (graveur, 18..-19..) comme Graveur

## Thèmes en relation avec E. Morieu (graveur, 18..-19..) (23 ressources dans data.bnf.fr)

### Lieux (19)

Abomey (Zou, Bénin)



Afghanistan



Afrique



Amérique du Nord



Khanat du Béloutchistan (-1876)



Bonifacio (Corse-du-Sud, France)



Congo français (1880-1888)



Île de Corse (France)



États-Unis



Europe



Haut Atlas, massif (Maroc)



Presqu'île de Malaise



Marseille (Bouches-du-Rhône, France)



Monde



Arrondissement de Montauban (Tarn-et-Garonne, France)



Paris (France)



Empire Achéménide Perse (550-331 av. J.C.)



Empire Sassanide Perse (226-642)



Turkestan



### Religion (1)

Hindouisme



### Sciences sociales. Sociologie (1)

Démographie



### Sciences de la Terre (1)

Géologie



### Autres (1)

Transports publics



**Personnes ou collectivités en relation avec "E. Morieu (graveur, 18..-19..)" (17 ressources dans data.bnf.fr)**

### Personnes ou collectivités liées en tant que cartographe (5)

Joseph Deniker (1852-1918)



Louis Guiraud (médecin, 18..-19.. )



Alphonse Péron (1834-1908)



Armand de Quatrefages (1810-1892)






Albert Tissandier (1839-1906)






**Personnes ou collectivités liées en tant que imprimeur (3)**

Becquet. Paris		E. Dufrénoy. Paris	
Imprimerie Lemercier			

**Personnes ou collectivités liées en tant que autre (3)**

Marius Chesneau (cartographe, 18..-19..?)		Louis Gentil (1868-1925)	
Masson (firme)			


**Personnes ou collectivités liées en tant que auteur du texte (3)**

Auguste Audollent (1864-1943)		Masson (firme)	
Société de géographie. France			


**Personnes ou collectivités liées en tant que graveur (1)**

A. Gailliout	
--------------	---

**Personnes ou collectivités liées en tant que éditeur scientifique (1)**

A. Hennuyer (éditeur, 18..-19..)	
----------------------------------	---

**Personnes ou collectivités liées en tant que ancien possesseur (1)**

Roland Bonaparte (1858-1924)	
------------------------------	---

**Voir aussi** (3 ressources dans data.bnf.fr)

**À la BnF (1)**

.....  
Notice correspondante dans Catalogue général

**Sur le Web (2)**

.....  
Notice correspondante dans IdRef

.....  
Notice correspondante dans VIAF