

Raccord (17..-18..?)



Pays : **France**
 Langue : **Français**
 Sexe : **Masculin**
 Naissance : **17..**
 Mort : **18..**

Raccord (17..-18..?) : œuvres (8 ressources dans data.bnf.fr)

Œuvres cartographiques (8)

Carte des Iles de Lemnos, Imbros, Samothrace et les Côtés voisines (1805)



Carte des Iles de Lemnos, Imbros, Samothrace et des côtes voisines, levée (1800)



Carte géographique de la mer de Marmara autrefois la Propontide (1786)



Carte de la partie occidentale de la Mer Marmara (1785)



Plan de la rade des Bequiers (1780)



Plan de la rade des Bequiers (1780)



Plan de la rade d'Aboukir (17..)








Plan de la rade d'Aboukir (17..)



Thèmes en relation avec Raccord (17..-18..?) (10 ressources dans data.bnf.fr)

Lieux (7)

Aboukir (Alexandrie, Égypte)		Rade d' Aboukir (Alexandrie, Égypte)	
Mer Égée (Méditerranée)		Égypte (Afrique; 15..-1805)	
Mer de Marmara (Turquie)		Mer Méditerranée	
Delta du Nil (Égypte)			

Art et science militaires (1)

Forts	
-------	---

Construction (1)

Forts	
-------	--

Architecture (1)

Forts	
-------	---

Personnes ou collectivités en relation avec "Raccord (17..-18..?)" (5 ressources dans data.bnf.fr)

Personnes ou collectivités liées en tant que auteur du texte (3)

P.F. Tardieu (graveur vers 1788, 17..-18..)



Tondu (astronome, 17..-17..)



Laurent Jean-François Truguet (1752-1839)



Personnes ou collectivités liées en tant que cartographe (2)

Tondu (astronome, 17..-17..)



Laurent Jean-François Truguet (1752-1839)



Voir aussi (2 ressources dans data.bnf.fr)

À la BnF (1)

Notice correspondante dans Catalogue général

Sur le Web (1)

Notice correspondante dans VIAF