

# P. Ragey



Pays : **France**


Langue : **Français**

Sexe : **Masculin**


Note : **Géomètre D.P.L.G à Gien**


## P. Ragey : œuvres (7 ressources dans data.bnf.fr)


### Œuvres cartographiques (7)


Mende. Lozère. 1 : 2 000 Plan topographique régulier...  dressé et dessiné en 1952 (1961)


Bonny-sur-Loire, Ousson, Loiret  (1958)

Loiret. Ousson, 1 : 2.000. Plan topographique régulier...  (1958)

Yonne. Vézelay. 1 : 2.000. Plan topographique régulier...  (1956)

Yonne. Vézelay. 1 : 1.000. Plan topographique régulier...  (1956)

Lozère. Mende. 1 : 2 000. Plan topographique régulier complété à l'aide de photographies aériennes  (1953)

Aveyron. Millau. 1 : 1.000. Plan topographique régulier  (1950)

**Thèmes en relation avec P. Ragey (5 ressources dans data.bnf.fr)**

**Lieux (5)**

Bonny-sur-Loire (Loiret, France)



Mende (Lozère, France)



Millau (Aveyron, France)



Ousson-sur-Loire (Loiret, France)



Vézelay (Yonne, France)



**Personnes ou collectivités en relation avec "P. Ragey" (6 ressources dans data.bnf.fr)**

**Personnes ou collectivités liées en tant que auteur du texte (4)**

France. Ministère de la reconstruction et du logement



France. Ministère de la reconstruction et de l'urbanisme



France. Ministère de la construction



France. Service du cadastre



**Personnes ou collectivités liées en tant que cartographe (1)**

Jacques Henri Leroy



**Personnes ou collectivités liées en tant que dessinateur (1)**

Baneton-Thiolier. Paris



**Voir aussi** (2 ressources dans data.bnf.fr)

**À la BnF (1)**

---

Notice correspondante dans Catalogue général

**Sur le Web (1)**

---

Notice correspondante dans VIAF