












# J. Richer (graveur, 16..-16..?)



Pays : **France**  
 Langue : **Français**  
 Sexe : **Masculin**  
 Naissance : **16..**  
 Mort : **16..**  
 Activité commerciale : Éditeur, Marchand d'estampes  
 Note : Graveur. - Éditeur

## J. Richer (graveur, 16..-16..?) : œuvres (44 ressources dans data.bnf.fr)

### Œuvres textuelles (12)

ludaea sive Terra Sancta pro variis temporum rationibus varia sortitur nomina... (1645)	 	Aegyptus dividitur in regiones tres (1645)	 
Les estats de la courone de Bohême (1644)	 	La Lombardie... (1644)	 
Les estats de l'Eglise et du Paye comprennent... (1644)	 	"Macedonia..." (16..) <i>avec J. Richer (graveur, 16..-16..?) comme Graveur</i>	 
Achaiae partes sunt... (16..)	 	Peloponnesus dividitur in regiones (16..)	 

Graecia...  
(16..)



Asiae minoris...



Graecia... Epirus... et insulae...



Macedonia et quae sub nomine Macedoniae  
consentur, dividi possunt in Macedonia proprie  
dictam... provincias acquisitas...



## Œuvres cartographiques (31)

"Judaea sive Terra sancta pro varijs  
temporumrationibus varia sortitur nomina, vocatur"  
(1703)

de Nicolas Sanson

avec J. Richer (graveur, 16..-16..?) comme Graveur



"Carte du Gouvernement des Villes et Citadelle du  
Havre de Grace, Harfleur, Montivilier, Fecamp et Lieux  
Circonvoisins Dédiée à Monseigneur de Saintct  
Aignan, Duc et Pair de France, ... Gouverneur desdicts  
lieux et Pais de Touraine... Monseigneur a Vostre  
Grandeur Le tres humble tres obeissant et tres obligé  
serviteur Coutam D.D. de la Croix. Echelle de cinq lieue  
commune de France [=Om. 122 ; échelle réelle, 1 : 170  
000 environ]"



(1670)

de Coutam

avec J. Richer (graveur, 16..-16..?) comme Autre

Carte du Gouvernement des villes et citadelle du Havre  
de Grace, Harfleur, Montivitier, Fecamp  
(1670)



"La Lombardie haute (-basse) comprend les Estats de  
Piemont,... Milan,... Gênes,... Venise,... Mantoue,...  
Trente..."



(1667)

avec J. Richer (graveur, 16..-16..?) comme Graveur

"Les Estats de la couronne de Portugal sont ou  
estoiient... en Europe le Portugal,... divers Estats...  
dans... l'un et l'autre continent, en Afrique... en Asie,...  
en Amérique.."

(1667)

avec J. Richer (graveur, 16..-16..?) comme Graveur



"Les Estats de la couronne de Boheme sont le  
royaume,... les provinces incorporées,... Silésie,...  
Moravie,... Lusace..."



(1663)

avec J. Richer (graveur, 16..-16..?) comme Graveur

"Aegyptus dividitur in Regiones tres Superiorem sive  
Thebaidem ... Mediam sive Heptanomon ... inferiorem  
sive Aegyptum sive Delta"

(1663)

avec J. Richer (graveur, 16..-16..?) comme Graveur




"Mardick assiege par les Armées du roy, commandées  
par Monsr le duc d'Orléans, le 21 e juin"



(1646)

de Sébastien de Beaulieu


avec J. Richer (graveur, 16..-16..?) comme Autre

"Plan de Portolongone et de son port ... assiégés ...le 6 octobre 1646." 

(1646)

de de Beaulieu


avec J. Richer (graveur, 16..-16..?) comme Graveur

"Plan de la ville et citadelle de Piombine assiégée et prise par les armées du roy très chrestien Louis XIII" 

(1646)

de Sébastien de Beaulieu


avec J. Richer (graveur, 16..-16..?) comme Éditeur commercial

"Egyptus dividitur in regiones tres..." 

(1645)

de Nicolas Sanson

avec J. Richer (graveur, 16..-16..?) comme Graveur

"Les Estats de la courone de Pologne sont la Pologne,... la Prusse,... la Polaquie,... la Lithuanie, la Volhy nie, la Podolie,... partie de Moscovie..." 

(1644)

de Nicolas Sanson

avec J. Richer (graveur, 16..-16..?) comme Graveur

"Macedonia ..."


(16..)

avec J. Richer (graveur, 16..-16..?) comme Graveur


"Graecia"

(16..)

avec J. Richer (graveur, 16..-16..?) comme Graveur


"Les glorieuses conquestes de Louis le Grand roy de France et de Navarre dediées au roy" 

avec J. Richer (graveur, 16..-16..?) comme Graveur


"Les glorieuses conquestes de Louis le Grand roy de France et de Navarre dediées au roy" 

de Periers-Loisel

avec J. Richer (graveur, 16..-16..?) comme Graveur

"Les glorieuses conquestes de Louis le Grand roy de France et de Navarre dediées au roy. Tome premier [- Tome deuxième] ["se vendent" = gratté]" 


avec J. Richer (graveur, 16..-16..?) comme Graveur

"Plan de la ville de Dunkerque et de ses attaques avec les retranchement des espagnols fait en l'an 1646" 

(1646)

de Sébastien de Beaulieu

avec J. Richer (graveur, 16..-16..?) comme Graveur

"Judaca sive Teara sancta pro variis temporibus varia sortitur nomina..." 

(1645)


avec J. Richer (graveur, 16..-16..?) comme Graveur

"Plan et siège de la ville de Gravelines" 

(1645)

de Sébastien de Beaulieu


avec J. Richer (graveur, 16..-16..?) comme Graveur

"Les estats de la courone de Boheme sont..." 

(1620)


de Nicolas Sanson

avec J. Richer (graveur, 16..-16..?) comme Graveur


"Au dessus de la surface des globes terrestres et des mappemondes" 

(16..)


avec J. Richer (graveur, 16..-16..?) comme Graveur

(Bataille des Suifses contre César a passage de la Saône par les Suisses) 


(16..)

"Les glorieuses conquestes de Louis le Grand roy de France et de Navarre dediées au roy" 

avec J. Richer (graveur, 16..-16..?) comme Graveur

"Les glorieuses conquestes de Louis le Grand roy de France et de Navarre dediées au roy" 

avec J. Richer (graveur, 16..-16..?) comme Graveur

"Les glorieuses conquestes de Louis le Grand roy de France et de Navarre dediées au roy. Tome premier [- Tome deuxième] ["se vendent" = gratté]" 

avec J. Richer (graveur, 16..-16..?) comme Graveur

"Les glorieuses conquêtes de Louis le Grand roy de France et de Navarre dediées au roy. Tome premier [- Tome deuxième] ["se vendent" = gratté]"

avec J. Richer (graveur, 16..-16..?) comme Graveur



"Les glorieuses conquêtes de Louis le Grand roy de France et de Navarre dediées au roy. Tome premier [- Tome deuxième] ["se vendent" = gratté]"

avec J. Richer (graveur, 16..-16..?) comme Graveur



"Les glorieuses conquêtes de Louis le Grand roy de France et de Navarre dediées au roy. Tome premier [- Tome deuxième] ["se vendent" = gratté]"

avec J. Richer (graveur, 16..-16..?) comme Graveur



"Les glorieuses conquêtes de Louis le Grand roy de France et de Navarre dediées au roy. Tome premier [- Tome deuxième] ["se vendent" = gratté] de Periers-Loisel

avec J. Richer (graveur, 16..-16..?) comme Graveur



"Les glorieuses conquêtes de Louis le Grand roy de France et de Navarre dediées au roy. Tome premier [- Tome deuxième] ["se vendent" = gratté]"

avec J. Richer (graveur, 16..-16..?) comme Graveur



### Œuvres iconographiques (1)

"Raillerie d'un crieur de Pampelune" (1635)

de Jean-Baptiste Humbelot I

avec J. Richer (graveur, 16..-16..?) comme Éditeur commercial



## Thèmes en relation avec J. Richer (graveur, 16..-16..?) (24 ressources dans data.bnf.fr)

### Lieux (22)

Nome d' Achaïe (Péloponnèse, Grèce)



Asie Mineure ancienne



Royaume de Bohême (1212-1867)



Dunkerque (Nord, France)



Égypte



Egypte ancienne (3000-525 av. J.C.)



Île d' Elbe (Toscane, Italie)



Gaule



Gravelines (Nord, France)



Grèce













Grèce antique (16..-146 av. J.C.)



Gouvernement du Havre (France)




Judée (587 av. J.C.-135 ap. J.C.)		Région Lombardie (Italie)	
Empire Macédonien (336-168 av. J.C.)		Mardyck (Nord, France)	
Monde		Piombino (Toscane, Italie)	
Royaume de Pologne (1025-1795)		Porto Azzurro (Toscane, Italie)	
Portugal		Terre Sainte, lieu biblique	

### Droit (1)

Galères	
---------	---

### Problèmes et services sociaux. Criminologie (1)

Galères	
---------	---

## Personnes ou collectivités en relation avec "J. Richer (graveur, 16..-16..?)" (8 ressources dans data.bnf.fr)

### Personnes ou collectivités liées en tant que cartographe (3)

de Beaulieu (16..-16..?)		Sébastien de Beaulieu (1612?-1674)	
Nicolas Sanson (1600-1667)			

### Personnes ou collectivités liées en tant que éditeur commercial (2)

Pierre Mariette (1634-1716)		Nicolas Sanson (1600-1667)	
-----------------------------	---	----------------------------	---

**Personnes ou collectivités liées en tant que auteur du texte (1)**

Coutam (D.D. de la Croix)



**Personnes ou collectivités liées en tant que graveur (1)**

Jean-Baptiste Humbelot I (1610?-1674)



**Personnes ou collectivités liées en tant que marchand (1)**

de Beaulieu (16..-16..?)



**Voir aussi** (1 ressource dans data.bnf.fr)

**À la BnF (1)**

Notice correspondante dans Catalogue général