

Etats du Cazembé (Afrique)



Autre forme du lieu : États du Kazembé (Afrique) (français)

Lieux en relation (1 ressource dans data.bnf.fr)

Contenu dans (1)

Empire Lounda (Afrique)



Documents sur États du Cazembé (Afrique) (3 ressources dans data.bnf.fr)

Cartes et plans (2)

Carte du bassin du Congo (1885) , Richard Kiepert (1846-1915), Wilhelm Droysen (graveur, 18.-18..?), Berlin : Dietrich Reimer , 1885



Originalkarte der Portugiesischen Reisen in Inner-Afrika seit 1798 (1870)

, August Heinrich Petermann (1822-1878), C. Hellfarth (lithographe, 18.-18..?), Gotha : Justus Perthes , 1870
















Images (1)

Moéro, Bangouéolo 15 (1885) , Molteni, Victor Giraud (1858-1898)



Personnes ou collectivités en relation avec États du Cazembé (Afrique) (13 ressources dans data.bnf.fr)

Personnes ou collectivités en relation à États du Cazembé (Afrique) (13)

Ancien possesseur : Roland Bonaparte (1858-1924) 	Éditeur commercial : Dietrich Reimer Verlag 
Lithographe : Wilhelm Droysen (graveur, 18..-18..?) 	Photographe de l'œuvre reproduite : Victor Giraud (1858-1898) 
Auteur de la conférence : Victor Giraud (1858-1898) 	Chef de la mission : Victor Giraud (1858-1898) 
Graveur : Friedrich Hanemann (18..-1877) 	Lithographe : C. Hellfarth (lithographe, 18..-18..?) 
Cartographe : Richard Kiepert (1846-1915) 	Éditeur commercial : Klett- Perthes Verlag 
Photographe : Molteni 	Cartographe : August Heinrich Petermann (1822-1878) 
Donateur : Louis Vivien de Saint-Martin (1802-1896) 	

Voir aussi (1 ressource dans data.bnf.fr)

À la BnF (1)

Notice correspondante dans Catalogue général