

# Henri Sarrazin (géomètre)



Pays : **France**

Langue : **Français**

Sexe : **Masculin**

Note : **Géomètre-Expert à Berck-Plage**

## Henri Sarrazin (géomètre) : œuvres (14 ressources dans data.bnf.fr)

### Œuvres cartographiques (14)

"Pas-de-Calais. Berck-sur-Mer. 1 : 5 000"

(1969)

de Jacques Lehner

avec Henri Sarrazin (géomètre) comme Autre



"Abbeville. Somme. 1 : 2 000 . Plan topographique régulier"

(1959)

de R. Rapin

avec Henri Sarrazin (géomètre) comme Autre



Pas-de-Calais. Cucq. 1 : 2.000. Plan topographique régulier exécuté à l'aide des plans cadastraux...

(1954)



Pas-de-Calais. Cucq. 1 : 5.000. Plan topographique régulier exécuté à l'aide des plans cadastraux...

(1954)



Fort-Mahon-Plage (Somme). 1 : 2.000. Plan topographique régulier

(1950)



Le Touquet [Pas-de-Calais]. 1 : 2.000. Plan topographique expédié...

(1947)



Département du Pas-de-Calais. Merli-mont-Village. 1 : 2.000. Plan topographique régulier


(1947)





Département du Pas-de-Calais. Merlimont-Plage. 1 : 2.000. Plan topographique régulier


(1947)





Département du Pas-de-Calais. Commune de Cucq 1 :  2.000. Plan topographique régulier (1947)

Groupement d'urbanisme de Montreuil-sur-Mer. (Pas-de-Calais). 1 : 20.000. Plan topographique expédié (1946) 

Ligescourt. 1 : 2.000. Plan topographique régulier 

Département du Pas-de-Calais. Ville de Berck-sur-Mer. 1 : 5.000. Fond de plan topographique (1945) 


Étaples, Trépied, Le Touquet (1945) 


"Département de la Somme. Ville d'Abbeville. 1 : 2.000" (1942)   
de France. Commissariat technique à la reconstruction immobilière  
*avec Henri Sarrazin (géomètre) comme Collaborateur*


**Thèmes en relation avec Henri Sarrazin (géomètre) (9 ressources dans data.bnf.fr)**

**Lieux (9)**


Abbeville (Somme, France) 


Berck (Pas-de-Calais, France) 

Cucq (Pas-de-Calais, France) 

Étaples (Pas-de-Calais, France) 

Fort-Mahon-Plage (Somme, France) 

Le Touquet-Paris-Plage (Pas-de-Calais, France) 

Ligescourt (Somme, France) 

Merlimont (Pas-de-Calais, France) 

Montreuil (Pas-de-Calais, France) 

**Personnes ou collectivités en relation avec "Henri Sarrazin (géomètre)" (7 ressources dans data.bnf.fr)**

**Personnes ou collectivités liées en tant que auteur du texte (4)**

France. Commissariat technique à la reconstruction immobilière



France. Ministère de la reconstruction et du logement



France. Ministère de la reconstruction et de l'urbanisme



Jacques Lehner



**Personnes ou collectivités liées en tant que cartographe (1)**

France. Ministère de la reconstruction et de l'urbanisme



**Personnes ou collectivités liées en tant que éditeur commercial (1)**

France. Ministère de la construction



**Personnes ou collectivités liées en tant que autre (1)**

France. Ministère de la construction



**Voir aussi (2 ressources dans data.bnf.fr)**

**À la BnF (1)**

Notice correspondante dans Catalogue général

**Sur le Web (1)**

---

Notice correspondante dans VIAF