

L. Save



Pays : **France**



Langue : **Français**



Sexe : **Masculin**



Note : **Cartographe**



L. Save : œuvres (5 ressources dans data.bnf.fr)



Œuvres cartographiques (5)

Grand-Quevilly. 1 : 2 000 Plan topographique régulier...  
Dressé et dessiné en 1946
(1963)

Seine-Inférieure. Mont-Saint-Aignan. 1 : 2.000, Plan  
topographique régulier...
(1952)

Seine-Inférieure. St-Léger-du-Bourg-Denis. 1 : 2.000.  
Plan topographique régulier...
(1952)

Seine-Inférieure. Pavilly. 1 : 5.000 approché. Document  
de première approximation établi... d'après les plans
de sections cadastraux
(1951)

Grand-Quevilly (Seine-Inférieure). 1 : 2.000. Plan  
topographique régulier
(1948)

Thèmes en relation avec L. Save (4 ressources dans data.bnf.fr)

Lieux (4)

Le Grand-Quevilly (Seine-Maritime, France)



Mont-Saint-Aignan (Seine-Maritime, France)



Pavilly (Seine-Maritime, France)



Saint-Léger-du-Bourg-Denis (Seine-Maritime, France)



Personnes ou collectivités en relation avec "L. Save" (2 ressources dans data.bnf.fr)

Personnes ou collectivités liées en tant que auteur du texte (2)

France. Ministère de la reconstruction et de l'urbanisme



France. Ministère de la construction



Voir aussi (2 ressources dans data.bnf.fr)

À la BnF (1)

Notice correspondante dans Catalogue général

Sur le Web (1)

Notice correspondante dans VIAF