

Charles Vasseur



Pays : **France**



Langue : **Français**



Sexe : **Masculin**



Note : **Géomètre-Expert à Carvin**



Charles Vasseur : œuvres (7 ressources dans data.bnf.fr)



Œuvres cartographiques (7)



Pas-de-Calais. Lumbres, 1 : 2.000. Plan topographique régulier... (1959)  



Pas-de-Calais. Marquise-Rinxent. 1 : 5.000. Plan topographique expédié... (1952)  

Pas-de-Calais. Outreau. Hameau de La Salle. 1 : 1.000. Plan topographique régulier (1951)  

Commune de Neufchâtel. Pas-de-Calais 1 : 2.000. Plan topographique régulier (1947)  

Pas-de-Calais. Marquise-Rinxent-Ferques-Réty. 1 : 5.000. Plan topographique expédié... (a) (1957)  

Pas-de-Calais. Marquise-Rinxent. 1 : 5.000. Plan topographique (1952)  

Commune de Camiers (Pas-de-Calais). Plage Sainte-Cécile, 1 : 2.000. Plan topographique régulier (1947)  

Thèmes en relation avec Charles Vasseur (6 ressources dans data.bnf.fr)

Lieux (6)

Camiers (Pas-de-Calais, France)



Lumbres (Pas-de-Calais, France)



Marquise (Pas-de-Calais, France)



Neufchâtel-Hardelot (Pas-de-Calais, France)



Outreau (Pas-de-Calais, France)



Rinxent (Pas-de-Calais, France)



Personnes ou collectivités en relation avec "Charles Vasseur" (3 ressources dans data.bnf.fr)

Personnes ou collectivités liées en tant que auteur du texte (2)

France. Ministère de la reconstruction et du logement



France. Ministère de la reconstruction et de l'urbanisme



Personnes ou collectivités liées en tant que dessinateur (1)

Jacques Hiver



Voir aussi (2 ressources dans data.bnf.fr)

À la BnF (1)

Notice correspondante dans Catalogue général

Sur le Web (1)

Notice correspondante dans VIAF