

# Grèce romaine (146 av. J.C.-395 ap. J.C.)

---



Note : A la mort de Théodose, la Grèce fait partie de l'Empire romain d'Orient

## Lieux en relation (1 ressources dans data.bnf.fr)














### Contenu dans (1)

Grèce





Documents sur Grèce romaine (146 av. J.C.-395 ap. J.C.) (20 ressources dans data.bnf.fr)


Cartes et plans (19)


- |  |  |  |
|--|--|--|
| <p><b>Neuer Atlas von Hellas und den hellenischen Colonien in 15 Blättern</b> (1872)</p>   | <p>, Heinrich Kiepert (1818-1899), Berlin : Nicolaische Verlagsbuchhandlung, A. Effert &amp; L. Lindtner ; London : Williams &amp; Norgate ; Florenz ; Turin ; Rom : H. Loescher ; Paris : Haar &amp; Steinert ; Athen : K. Wilberg ; New-York : L.W. Schmidt , 1872</p>   | <p> </p>         |
| <p><b>Hellas im dritten Jahrhundert vor Chr., Zeit des Achaiischen und Aitolischen Bundes</b> (1869)</p>   | <p>, Leopold Kraatz (lithographe, 18..-190.?), Heinrich Kiepert (1818-1899), Berlin : Nicolaische Verlagsbuchhandlung, A. Effert &amp; L. Lindtner ; London : Williams &amp; Norgate ; Florenz ; Turin ; Rom : H. Loescher ; Paris : Haar &amp; Steinert ; Athen : K. Wilberg ; New-York : L.W. Schmidt , 1869</p> | <p> </p>         |
| <p><b>Italie et Grèce anciennes</b> (1839)</p>   | <p>, P. Bineteau (Géographe et imprimeur), Paris : L. Hachette , 1839</p>  | <p> </p>     |
| <p><b>Carte de Thrace pour servir à l'intelligence de l'histoire romaine</b> (1727)</p>  | <p>, Henri Liébaux (cartographe, 16..-17..?), [S.l.] : [s.n.] , 1727</p>   | <p> </p>     |
| <p><b>Neuer Atlas von Hellas und den hellenischen Colonien in 15 Blättern</b> (1870)</p>   | <p>, Heinrich Kiepert (1818-1899), Berlin : Nicolaische Verlagsbuchhandlung, A. Effert &amp; L. Lindtner ; London : Williams &amp; Norgate ; Paris : Fr. Klincksieck ; New-York : George P. Putman &amp; son , 1870</p>  | <p> </p>     |
| <p><b>Hellas im dritten Jahrhundert vor Chr., Zeit des Achaiischen und Aitolischen Bundes</b> (1869)</p>   | <p>, Leopold Kraatz (lithographe, 18..-190.?), Heinrich Kiepert (1818-1899), Berlin : Nicolaische Verlagsbuchhandlung, A. Effert &amp; L. Lindtner ; London : Williams &amp; Norgate ; Paris : Fr. Klincksieck ; New-York : George P. Putman &amp; son , 1869</p>  | <p> </p>     |
| <p><b>Plan de la Bataille d'Actium gagnée par Octavien César contre Marc-Antoine et Cléopâtre l'an de Rome 722 [par le Sieur d'Anville]</b> (1734)</p> | <p>, Jean-Baptiste d' Anville (1697-1782), François Catrou (1659-1737), Pierre-Julien Rouillé (16..-17..), [Paris] : [Rollin] , [1734 ?]</p>   | <p> </p> |
| <p><b>Tabula geographica provinciarum et urbium colonia romana vel municipii jure vel alia quavis praerogavita insignium</b> (1715)</p>                | <p>, Guillaume Delisle (1675-1726), [S.l.] : [s.n.] , 1715</p>   | <p> </p> |

Romani Imperii qua Oriens est Descriptio Geographica (1669) , Michel Antoine Baudrand (1633-1700), Romae : apud Joan Jacobum de Rubeis , cum Priv. S. Pont., anno 1669 


Romani Imperii qua Occidens est Descriptio (1669) , Michel Antoine Baudrand (1633-1700), Romae : apud Joan Jacobum de Rubeis , cum Priv. Sum. Pont., anno 1669 


Romani Imperii qua Oriens est Descriptio Geographica (1668) , Michel Antoine Baudrand (1633-1700), Romae : apud Joan Jacobum de Rubeis , cum Priv. S. Pont., anno 1669 

Dioeceses Thraciae Daciae et Macedoniae iuxtanotitiam imperii (1649) , Philippe Briet (1601-1668), [Paris] : [Sébastien Cramoisy] , [1649 ?] 

Antiquorum Illyrici orientalis episcopatumum geographica descriptio (1640) , Parisiis : aput M. Tavernier , 1640 

Romani Imperii qua Oriens est Descriptio Geographica (1637) , Nicolas Sanson (1600-1667), À Paris : à présent chez Pierre Mariette , avec Privilège [sic] du Roy, 1637 

Romani Imperii qua Occidens est Descriptio Geographica (1637) , Nicolas Sanson (1600-1667), À Paris : à présent chez Pierre Mariette, rue S[aint] Jacques à l'Esperance , avec Privilège [sic] du Roy, Anno 1637 

Syria, Asia Minor, Macedonia Groecia, Italia... Itinera Sté Pauli... (1...) , [S.l.] : [s.n.] , [s.d.] 

Claudii Ptolemei viri  
 Alexandrini  
 Mathematic[a]e  
 disciplin[a]e Philosophi  
 doctissimi Geographi[a]e  
 opus novissima  
 traductione e Gr[a]ecorum  
 archetypis castigatissime  
 pressum: c[a]eterisante  
 lucubrationum multo  
 pr[a]estantius. Pro Prima  
 parte continens CL.  
 Ptolem[a]ei Geographiam  
 per octo libros partitam ad  
 antiquitate[m] suam  
 integre & sine ulla  
 corruptione. Una cum  
 collatione dictionum  
 gr[a]ecarum e regione ad  
 latinas certissima graduum  
 calculatione. [...]  
 Tabularum dein Auctoris  
 vigintiseptem ordo hic est  
 Generale orbis iuxta  
 descriptione[m]  
 Ptolem[a]ei Una. Europ[a]e  
 tabul[a]e Decem.  
 Aphric[a]e tabul[a]e  
 Quattuor. Asi[a]e tabul[a]e  
 Duodecim. Est & una  
 corporis spherici in plano  
 iuxta fine[m] 7. li[bri]. Pars  
 secunda moderniorum  
 lustrationum Viginti Tabulis  
 veluti supplementum [...]  
 Cum gratia & privilegio  
 Imperiali per 4 annos

, Martin Waldseemüller  
 (147.-1520), Nicolo de  
 Caneiro (cartographe,  
 14.-15. ), Henricus  
 Martellus (1440?-1496) [et  
 autre(s)], [1513]




Parallelorum  
 geographiorum tomus  
 tertius prooemium

, Philippe Briet (1601-1668)

Parallelorum  
 geographiorum tomus  
 tertius prooemium






, Philippe Briet (1601-1668)

Livres (1)

Polyhistor, rerum toto orbe memorabilium thesaurus locupletissimus. Huic ob Argumenti similitudinem Pomponii Melae de situ orbis libros tres... , Solin (02..-02..), Pomponius Mela (00..-00..), Basiliae : apud Mich. Isingrinium , 1543 

**Personnes ou collectivités en relation avec Grèce romaine (146 av. J.C.-395 ap. J.C.) (29 ressources dans data.bnf.fr)**

Personnes ou collectivités en relation à Grèce romaine (146 av. J.C.-395 ap. J.C.) (29)

Cartographe : Jean-Baptiste d' Anville (1697-1782) 	Cartographe : Michel Antoine Baudrand (1633-1700) 
Graveur : Claude-Auguste Bery (1651-1732) 	Cartographe : P. Bineteau (Géographe et imprimeur) 
Ancien possesseur : Roland Bonaparte (1858-1924) 	Cartographe : Philippe Briet (1601-1668) 
Auteur adapté : François Catrou (1659-1737) 	Marchand : Sébastien Cramoisy (1584?-1669) 
Cartographe : Guillaume Delisle (1675-1726) 	Marchand : Giovanni Giacomo De Rossi (162.?-1691) 
Marchand : George P. Putman & son. New-York 	Marchand : Haar et Steinert. Paris 
Éditeur commercial : Hachette 	Cartographe : Heinrich Kiepert (1818-1899) 
Marchand : Fr. Klincksieck (18..-18..?) 	Lithographe : Leopold Kraatz (lithographe, 18..-190.?) 
Marchand : H. Loescher (1831-1892) 	Marchand : Pierre Mariette (1603?-1657) 
Éditeur scientifique : Achille Meissas (1799-1874) 	Éditeur scientifique : Auguste Michelot (1792-1854) 
Éditeur commercial : Nicolaische Verlagsbuchhandlung. Berlin 	Cartographe : Nicolas Sanson (1600-1667) 
Marchand : L.W. Schmidt (libraire, 18..-18..?) 	Imprimeur-libraire : Melchior Tavernier (1594-1665) 
Imprimeur : Melchior Tavernier (1594-1665) 	Graveur : Melchior Tavernier (1594-1665) 

Donateur : Louis Vivien de Saint-Martin (1802-1896)



Marchand : K. Wilberg (libraire, 18..-18..?)



Marchand : Williams & Norgate. London



## Voir aussi (4 ressources dans data.bnf.fr)

### À la BnF (1)

Notice correspondante dans Catalogue général

### Sur le Web (3)

Notice correspondante dans Dbpedia

Notice correspondante dans Wikidata

Notice correspondante dans Wikipedia Francophone