

# de Villiers de l'Isle Adam (17..-17..?)



Pays : **France**

Langue : **Français**

Sexe : **Masculin**

Naissance : **17..**

Mort : **17..**

Note : Capitaine d'infanterie à Saint-Domingue en 1740

## de Villiers de l'Isle Adam (17..-17..?) : œuvres (2 ressources dans data.bnf.fr)

### Œuvres cartographiques (2)

[Mapa de las costas de la America Meridional]  
(1740)



"Baye française du Détroit de Magellan copié  
exactement par ordre de M. de Larnage gouverneur  
général de St. Domingue"








(1740)  
de L.M.

*avec de Villiers de l'Isle Adam (17..-17..?) comme Cartographe du  
modèle*

**Thèmes en relation avec de Villiers de l'Isle Adam (17..-17..?) (5 ressources dans data.bnf.fr)**

**Lieux (5)**

Amérique		Cap Glascott (Magellan et Antarctique chilienne, Chili)	
Cap Horn (Magellan et Antarctique chilienne)		Rio de La Plata, estuaire (Argentine / Uruguay)	
Cabo San Lucas, cap (Baja California Sur, Mexique)			

**Voir aussi (2 ressources dans data.bnf.fr)**

**À la BnF (1)**

Notice correspondante dans Catalogue général

**Sur le Web (1)**

Notice correspondante dans VIAF