






Jacques Le Loyer (1619-1704)



Pays : **France**
 Langue : **Français**
 Sexe : **Masculin**
 Naissance : **La Flèche (Sarthe), 21-01-1619**
 Mort : **1704**
 Note : **Arpenteur et géographe du roi**
 Autre forme du nom : **François-Jacques Le Loyer**
 ISNI : **ISNI 0000 0000 0210 7996 (Informations sur l'ISNI)**

Jacques Le Loyer (1619-1704) : œuvres (6 ressources dans data.bnf.fr)

Œuvres cartographiques (6)

- | | |
|---|---|
| <p>Carte des confins et limites de la province de Bretagne, où se voit la ligne ponctuée de séparation d'entre cette dite province et celles de Poictou, d'Anjou, le Mayne, petit Maine et Normandie (1703)</p> | <p>Plan de la forêt royale de Loches (17..) </p> |
| <p>Topographie de Belle Isle (1667) </p> | <p>Carte topographique de Belle Isle (1667) </p> |
| <p>Les plans et figures geometriques des Forests Royales du Departement de Touraine, Anjou,& Maine (1666) </p> | <p>Topographie de Belle Isle (16..) </p> |

Thèmes en relation avec Jacques Le Loyer (1619-1704) (4 ressources dans data.bnf.fr)

Lieux (2)

Île de Belle-Île (Morbihan, France)



Forêt domaniale de Loches (Indre-et-Loire, France)



Astronomie (1)

Arpentage



Chimie (1)

Sel



Voir aussi (3 ressources dans data.bnf.fr)

À la BnF (1)

Notice correspondante dans Catalogue général

Sur le Web (2)

Notice correspondante dans ISNI

Notice correspondante dans VIAF