

Pouillard (17..-17..)



Pays : **France**

Langue : **Français**

Sexe : **Masculin**

Naissance : **17..**

Mort : **17..**

Note : **Ingénieur de la carte de Cassini**

ISNI : **ISNI 0000 0000 0220 6783** ([Informations sur l'ISNI](#))

Pouillard (17..-17..) : œuvres (32 ressources dans data.bnf.fr)

Œuvres cartographiques (32)

[Bâle. Nouv. éd.]. N°165
(1815)



[Bourges. Nouv. éd.]. N°10. 48e Flle
(1815)



[Fontainebleau - Étampes. Nouv. éd.]. N°7.
(1815)



[Neuf-Brisach. Nouv. éd.]. N°164
(1815)



[Nozeroy - Les Rousses. Nouv. éd.]. N°147
(1815)



[Besançon. Nouv. éd.]. N°146
(1815)



[Vesoul. Nouv. éd.]. N°145
(1815)



[Paris. Nouv. éd.]. N°1
(1815)



[Dole - Auxonne. Nouv. éd.]. N°115
(1815)



[Meaux. Nouv. éd.]. N°45
(1815)



[Neuf-Brisach]. N°164. Fille 77e (1766)		[Neuf-Brisach]. N°164. F.le 77e (1766)	
[Bâle]. N°165. Fille 70 (1763)		[Bâle]. N°165. Fille 70 (1763)	
[Dole - Auxonne]. N°115. F.e 61e (1761)		[Dole - Auxonne]. N°115. Fille 61e (1761)	
[Bourges]. N°10. F.e 48e. 48.me F.e entierem.[en]t Gravé de Plan et de Lettre (1759)		[Nozeroy - Les Rousses]. N°147. Fille 50e (1759)	
[Besançon]. N°146. Fille 60 (1759)		[Vesoul]. N°145. Fille 49 (1759)	
[Bourges]. N°10. 48e Fille (1759)		[Nozeroy - Les Rousses]. N°147. F.le 50e (1759)	
[Vesoul]. N°145. F.le 49 (1759)		[Besançon]. N°146. F.le 60 (1759)	
[Meaux]. N°45. Fille 4 (1757)		[Meaux]. N°45. F.4 (1757)	
[Orléans]. N°8. F.e 10e (1757)		[Fontainebleau - Étampes]. N°7. Fe. 3e (1757)	
[Paris]. N°1. Fille 1 (1756)		[Orléans]. N°8. Fille 10e (1756)	
[Paris]. N°1. F.e 1.ere (1756)		[Fontainebleau - Étampes]. N°7. Fille 3e (1756)	

Thèmes en relation avec Pouillard (17..-17..) (17 ressources dans data.bnf.fr)

Lieux (16)













Auxonne (Côte-d'Or, France)	 	Bâle (Bâle-Ville, Suisse)	 
Besançon (Doubs, France)	 	Bourges (Cher, France)	 
Dole (Jura, France)	 	Étampes (Essonne, France)	 
Fontainebleau (Seine-et-Marne, France)	 	Département de l' Indre (France)	 
Les Rousses (Jura, France)	 	Département du Loir-et-Cher (France)	 
Meaux (Seine-et-Marne, France)	 	Neuf-Brisach (Haut-Rhin, France)	 
Nozeroy (Jura, France)	 	Orléans (Loiret, France)	 
Paris (France)	 	Vesoul (Haute-Saône, France)	 

Économie politique. Travail (1)

Filigranes (papeterie)	 
------------------------	---



Personnes ou collectivités en relation avec "Pouillard (17..-17..)" (58 ressources dans data.bnf.fr)

Personnes ou collectivités liées en tant que cartographe (22)

Batonnet (16..?-17..)	 	Beauchamp (topographe, 17..-18..?)	 
Bellery Desfontaines (17..-17..?)	 	Birancourt (17..-17..)	 
Louis Capitaine (1749-1803)	 	César-François Cassini de Thury (1714-1784)	 

F. Chaillou (17..-17..)		Champias (17..-17..)	
Pierre Cornuau		Dalier (topographe, 17..-17..?)	
Girard (ingénieur-géographe, 17..-17..)		La Court	
Langelay (ingénieur de Cassini, 17..-17..)		La Villette	
Le Roy de Boscroger		Le Roy des Carreaux	
Claude Loupia Fontenailles		Mesny (l'aîné)	
Michaud (jeune)		Miquel (aîné, 17..-17..?)	
Miquel (cadet, 17..-18..?)		Regnard (cartographe, 17..-17..)	




Personnes ou collectivités liées en tant que graveur (8)

Bourgoin (jeune) (graveur, 17..-18..?)		Roch Brunet (17..-17..)	
Nicolas Chalmandrier (graveur, 17..-178..?)		Jean-Louis Dupain-Triel (1722-1808)	
Durand (graveur, 17..-17..)		Le Roy (le jeune, 17..-18..?)	
Louis René Luce (1695?-1774)		Joseph-Dominique Seguin (17..-1791)	






Personnes ou collectivités liées en tant que graveur en lettres (6)

Charles-Nicolas-Dauphin de Beauvais (1730-1785)		Bourgoin (jeune) (graveur, 17..-18..?)	
Gobert-Denis Chambon (17..-1781)		Desbrulins (fils)	
Le Roy (le jeune, 17..-18..?)		Claude Lucas	




Personnes ou collectivités liées en tant que marchand (6)

Alexis Auvray (libraire, 17..-18..)		Louis-Charles Desnos (1725-1805)	
Laurent-Éloi Goujon (1769-1849)		Roch-Joseph Julien (éditeur et marchand de cartes géographiques, 17..-178.?)	
Charles Picquet (1771-1827)		Charles Simonneau (éditeur et graveur de cartes, 17..-18..)	




Personnes ou collectivités liées en tant que autre (5)

F. Chaillou (17..-17..)		Dalier (topographe, 17..-17..?)	
Langelay (ingénieur de Cassini, 17..-17..)		Miquel (aîné, 17..-17..?)	
Miquel (cadet, 17..-18..?)			

Personnes ou collectivités liées en tant que fabricant du papier (3)

Thomas Dupuy de la Grandrive (1716-1780)		Thomas-Marie-Joseph Dupuy de la Grandrive (1746-1823)	
Edmé Richard (1888-1969)			

Personnes ou collectivités liées en tant que ancien possesseur (3)

Musée Bertrand. Châteauroux		Anatole Du Faur comte de Pibrac (1812-1886)	
Edmé Richard (1888-1969)			

Personnes ou collectivités liées en tant que donateur (2)

Musée Bertrand. Châteauroux		Edmé Richard (1888-1969)	
-----------------------------	---	--------------------------	---

Personnes ou collectivités liées en tant que éditeur commercial (1)

France. Dépôt de la guerre

**Personnes ou collectivités liées en tant que éditeur scientifique (1)**

César-François Cassini de Thury (1714-1784)

**Personnes ou collectivités liées en tant que collaborateur (1)**

Thomas Dupuy de la Grandrive (1716-1780)

**Voir aussi (3 ressources dans data.bnf.fr)****À la BnF (1)**

Notice correspondante dans Catalogue général

Sur le Web (2)

Notice correspondante dans ISNI

Notice correspondante dans VIAF