

# Grand-Duché de Bade (Allemagne; 1806-1919)



Classification géographique : **Bade-Wurtemberg (Allemagne, Europe)**

Note : Membre de la Confédération du Rhin en 1806, de la Confédération germanique en 1815 et de l'Empire allemand en 1871

Autres formes du lieu : Grand-Duché de Bade (Confédération du Rhin; 1806-1815) *(français)*  
 Grand-Duché de Bade (Confédération germanique; 1815-1871) *(français)*

**Documents sur Grand-Duché de Bade (Allemagne; 1806-1919) (111 ressources dans data.bnf.fr)**

## Cartes et plans (56)

Stationnement au 10 mars , [S.l.] : [s.n.] , [ca 1920] des unités du XVe A. K. (1920)



Verkehrskarte von Württemberg, Baden, Hohenzollern und der Rheinpfalz (1914)

, Stuttgart : K. Wittwer , [1914]



Geologische Übersichtskarte von Württemberg und Baden, dem Elsass, der Pfalz und den weiterhin angrenzenden Gebieten... 1/600.000 (1906)

, C. Regelmann (1842-1920), Stuttgart : vom K. Württ. Statist. Landesaml , 1906









Geologische Übersichtskarte von Wurttemberg und Baden, dem Elsass, der Pfalz... 1/600 000 (1905)


, K. Württ (18..-19..?), Stuttgart : H. Lindemann , 1905





- Verkehrs-Karte von Württemberg und Baden (mit der bayer-Pfalz) zugleich Strassen und Ortsentfernungskarte... (1904) , München : Piloty und Lochle , [1904] ⓘ
- Wegekarte des Deutsch-Französischen Grenzgebietes. 1 : 300 000 Ausgabe mit politischen Grenzen (1903) , Berlin : Kgl. Preuss. Landes-Aufnahme , 1903 ⓘ
- Übersichis karte von Baden (1903) , [S.l.] : in der Kartogr. Abtheilung der Königl. Landesaufnahme , 1903-1904 ⓘ
- Kürschner-Peip Deutsches Kartenwerk. Atlas von Baden mit einem geographischen Lexikon (1901) , Joseph Kürschner (1853-1902), Christian Peip (cartographe, 1843-19..?), Berlin : H. Hillger , [1901] ⓘ
- Mosbach ; Heilbronn (1900) , [S.l.] : [s.n.] , [ca 1900] ⓘ
- Environs de Bade (1896) , Leipzig : Wagner et Debes , 1896 ⓘ
- [Geologische Spezialkarte des Grossherzogthums Baden] (1892) , Heidelberg : Grossherzoglich Badische geologische Landesanstalt , 1892-1914 ⓘ
- Karte von Württemberg, Baden und Hohenzollern... (1889) , L. Rachel (18..-18..?), Stuttgart : A. Müller , 1889 ⓘ
- Neueste Karte von Württemberg, Baden, Hohenzollern, die Rheinpfalz, nebst den deutschen Reichslanden Elsass und Lothringen... (1887) , Carl Friedrich Baur (18..-18..), Stuttgart : K. Wittwer , [1887] ⓘ
- Das Grossherzogthum Baden in geographischer, naturwisseuschaftlicher, geschichtlicher, wirtschaftlicher und staatlicher Hinsicht dargestellt, nebst vollständigem Ortsverzeichnis (1885) , Karlsruhe : J. Bielefeld , 1885 ⓘ
- Schauenburg's neue Wandkarte von Baden, Württemberg und Hohenzollern (1883) , F. Rösler (18..-18..?), Johann Sebastian Gerster (1833-1918), Julius Iwan Kettler (1852-1921), Lehr : M. Schauenburg , 1883 ⓘ
- Geognostische Wandkarte von Württemberg, Baden und Hohenzollern... (1882) , Oscar Fraas (18..-19..?), Stuttgart : E. Schweizerbart , 1882 ⓘ
- Süd-West Deutschland und Schweiz (1878) , Carl Vogel (1828-1897), Gotha : Justus Perthes , 1878 ⓘ


- Uebersichts-Hohenkarte von Baden und Württemberg, nebst Hohenzollern, auf Grundlage der topographischen Atlase dieser Länder und der officiellen Eisenbahn-Nivellements... (1878) , Wilhelm Jordan (1842-1899), Karlsruhe : G. Braun , 1878  [Topographische Karte von , ?? : ?? , 1874-1926 Baden ...] (1874) 
- Karte von Württemberg, Baden, und Hohenzollern... 1/450 000... (1864) , Heinrich Bach (1812-1870), Stuttgart : J. B. Metzler , [1864]  Fluss-und Gebirgskarte von Wurttemberg, Baden und Hohenzollern mit Angabe der Wichtigsten Höhenpunkte bearbeitet im Massstabe 1 : 450 000 der natürlichen Grösse (1858) , Heinrich Bach (1812-1870), Stuttgart : J.B. Metzler'sche Buchhandlung , 1858 
- Karte von Württemberg, Baden und Hohenzollern nebst den angrenzenden Ländertheilen durchaus nach den grösseren topographischen Karten bearbeitet... 1 : 450 000 (1857) , J. B. Metzler (18..-18..?), Heinrich Bach (1812-1870), Stuttgart : J.B. Metzler , 1857  Uebersichts-Karte von dem Grossherzogthum Baden, nebst Theilen der angrenzenden Laender. Bearbeitet... von der topographischen Abtheilung des grossherzoglichen Generalstabs (1855) , Carlsruhe : Braun , 1855-1864 
- Uebersichts-Karte von dem Grossherzogthum Baden... bearbeitet... von der topographischen Abtheilung des grossherzoglichen Generalstabs... (1855) , Carlsruhe : Bureau der topographischen Abtheilung des grossherzoglichen Generalstabs , 1855-1876  Uebersichts-Karte von dem Grossherzogthum Baden, nebst Theilen der angrenzenden Laender (1855) , Carlsruhe : Druck der Chr. Fr. Muller'schen lith. Anstalt , 1855-1864 
- Die badischen Baeder... 1/135.000 spezial karte der Gegend zwischen Strasburg. Carlsruhe, Pforzheim, Freudenstadt, Offenburg, etc (1850) , J. E. Woerl (1803-1865), Freiburg-im-Brigau : Herder , [ca 1850]  Geognostische Karte von Württemberg Baden und Hohenzollern mit drei Durchschnitten (1850) , Heinrich Bach (1812-1870), Stuttgart : Verlag der G. Ebner'schen Kunsthandlung , [ca 1850] 

Karte von dem Grossherzogthum Baden (1843) , Karlsruhe : Ph. Weber, imp. 


Karte von dem Grossherzogthum Baden bearbeitet auf dem Karten Bureau des Gr. Generalquartiermeisterstabs (1843) , Karlsruhe : F. Wagner ,  1843


Topographischen Atlas ueber das Grossherzogthum Baden... gestochen... auf dem Karten... Borgan des Grossherzoglichen General Quartier meister Stabes (1838) , [S.I.] : [s.n.] , 1838-1840 

Postkarte von Bayern, Württemberg und Baden nebst Theilen der angrenzenden Laender (1837) , Franz Loehle, München : Kunstanstalt v. Piloty u. Löhle , 1837 


Postkarte von Bayern, Württemberg und Baden unter der Leitung der Königlich-bayerischen und fürstlich-Thurn-und-Taxischen Central-Poststellen bearbeitet (1836) , Franz Loehle, München : Piloty und Loehle , 1836 


Bade (gd duché de) (1830) , [S.I.] : [s.n.] , [1830] 


Reise Karte vom Grossherzogthum Baden, Königreiche Württemberg und Grossherzogthum Hessen (1830) , Karlsruhe : J. Volten ,  1830

Neueste Karte von dem Koenigreich Württemberg und dem Grosherzogthum Baden mit den inclavirten Furstenthümern Hechingen und Sigmaringen... (1830) , Stuttgart : Georg Ebner ,  [ca 1830]

Grundriss und Durchschnitt des Alten Schlosses bey Baden (1829) , J. Velten (imprimeur, 18.-18..) , Karlsruhe : J. Velten , 1829 

Geognotische Charte der Rheinlaender zwischen Basel und Mainz zusammengestellt durch C. v. Oeynhaus, H. v. La Roche und H.V. Dechen (1825) , Ernest Heinrich von Dechen (1800-1889), C. von Deynhaus (17.-18..?), H. von La Roche (17.-18..?) [et autre(s)], Berlin : Simon Schropp , 1825 

Carte topographique de l'ancienne Souabe et d'une portion des pays limitrophes commencée en 1801 (1818) , Paris : Dépôt de la Guerre  1818

Carte topographique de l'ancienne Souabe et d'une portion des pays limitrophes commencée en 1801 (1818) , France. Dépôt de la guerre, Jean-Victor Moreau (1763-1813), Paris : Dépôt de la Guerre , 1818 

Carte topographique de l'ancienne Souabe et d'une portion des pays limitrophes commencée en 1801 (1818), Paris : Dépôt de la Guerre ⓘ

Carte topographique de l'ancienne Souabe et d'une portion des pays limitrophes commencée en 1801 (1818), Jean-Victor Moreau (1763-1813), Paris : Dépôt de la Guerre, 1818 ⓘ

[Carte topographique du duché de Bade, au Nord de Baden-Baden (1818), Krauth (17.-18.?), [S.I.] : ⓘ

Carte topographique de l'ancienne Souabe et d'une portion des pays limitrophes commencée en 1801 (1818), France. Dépôt de la guerre, Jean-Victor Moreau (1763-1813), Paris : Dépôt de la Guerre, 1818 ⓘ

Charte über das Grossherzogthum Baden (1814), J. G. Tulla (17.-18.?), Karlsruhe : C.F. Müller, 1814 ⓘ

Charte des Königreichs Wirttemberg und des Grossherzogthums Baaden nebst den angranzenden Ländern (1808), Edmund von Zuccheri (17.-18.), Vienne : Kust und Industrie Comptoir, 1808 ⓘ

Karte des Grossherzogthums Baden und des grossten Theils des Königs Württemberg... (18..), C. Bolia (18.-18.?), Heidelberg : A. Emmerling, [18..] ⓘ

Karte von Baden (18..), Karlsruhe : J. Bielefeld, [s.d.] ⓘ

Topographische Karte der Umgebungen von Baden mit Höhen-Courven... 1/37.500 (18..), J. N. Fritschi (18.-18.), Stuttgart : G. Hopphan, [s.d.] ⓘ

Das Grossherzogthum Baden, nach seinen Bestandtheilen Standes u. Grundherrschaften Acquisitionen und Cessionen... (18..), A. J. V. Heunisch (18.-18.?), [S.I.] : [s.n.], [s.d.] ⓘ

Historische Karte des Grossherzogthums Baden (18..), O. Kienitz (18.-19.?), Karlsruhe : J. Bielefeld, [s.d.] ⓘ

Karte des Grossherzogthums Baden und des grossten Theils des Königs Württemberg... (18..), C. Bolia (18.-18.?), Heidelberg : A. Emmerling, [s.d.] ⓘ

Württemberg, Baden, Hessen und Elsass-Lothringen (18..) , Friedrich H. Handtke (1815-1879), Carl Flemming (1806-1878), Berlin-Glogau : C. Flemming, [s.d.] ⓘ ⓘ (Cartes et plans de villes pour le Guide Baedeker des bords du Rhin (18..) , Leipzig : Wagner et Debes [18..]) ⓘ ⓘ

Brouillon d'une partie des pays antérieurs d'Autriche. Partie du Gd Duché de Bade (18..) , [S.l.] : [s.n.], [ca 18..] ⓘ ⓘ Situations-Charte der Gegend von Baden und dem Murgthale, In Verlag der D.R. Marx'sckon Buchzandlung in Karlsruhe & Baden (1...) , [S.l.] : [s.n.], [s.d.] ⓘ ⓘ

### Images (52)

[Album de 10 phot. d'Heidelberg par Ed. Lange don du marquis Davidsard en 1930] (1930) , Ed. Lange (18..-19..?), Avant 1930 ⓘ ⓘ [Carte postale de Wollstein (Poznanie), s.d. (avant 1918), don H. Schulz] (1918) , avant 1918 ⓘ ⓘ

[Wartburg-Album. Berlin, Baumgartel, s.d. (vers 1910). Album de 25 phot. accompagné d'un texte pour les visiteurs de la Wartburg, don R. Bonaparte] (1910) , [vers 1910 ca] ⓘ ⓘ [Album von Trier. Trier, Fr. Lintz, s.d. (vers 1880). Album de 12 phot. de Trèves, don J. Delamalle en 1904] (1904) , [avant 1904] ⓘ ⓘ

[3 phot. des bords du Rhin près de Bonn, par Th. Greifeld, phot. à Cologne, don W. Martin en 1892] (1892) , Th. Greifeld (photographe à Col, 18..-18..?), Avant 1892 ⓘ ⓘ [31 phot. par Fernand Pujos: Royat, Clermont-Ferrand, gorges du Fier, Chamonix, cantons du Valais, d'Uri, des Grisons, de Zurich, de Berne, de Fribourg, Bavière. Don du phot. en 1891] (1891) , Fernand Pujos (photographe, 18..-19..?), Avant 1891 ⓘ ⓘ

[33 phot. des châteaux favoris de Louis II de Bavière par Hugues Krafft, donateur en 1887] (1887)

, Hugues Krafft (1853-1935), Avant 1887



[27 phot., principalement d'Allemagne, de Russie en 1887, par Aymar de La Baume Pluvinel: usine de la Vieille-Montagne (Liège), Cologne, Berlin, Saint-Petersbourg, Moscou et diverses villes de Russie et d'Ukraine (Taganrog, Vladicaucase,...). Don du phot. en 1890] (1887)

, Aymar de La Baume Pluvinel (1860-1938), 1887



[20 phot. de Hambourg et des environs par Sophus Williams, phot. à Berlin, et Herm. Priester, phot. à Hambourg, don Raoul de Clermont en 1886] (1886)

, Hermann Priester (photographe à, 18..-18..), Sophus Williams (photographe, 1835-1900), Avant 1886



[16 phot. par A. Braun, phot. à Dornach (Haut-Rhin), de villes et de paysages d'Allemagne: Harzgebirge, Iéna, Cobourg, Brunswick, Hanovre, Goslar, Trèves, château de Lowenburg, Riesengebirge, Breslau, don E. Reclus en 1886] (1886)

, Adolphe Braun (1812-1877), Avant 1886



[Phot. d'une lithographie représentant un paysage d'Heligoland (île de la Mer du Nord rattachée administrativement au Schleswig-Holstein), don E. Reclus en 1886] (1886)

, Avant 1886



[Phot. en coul. d'une paysanne des environs de Hambourg, par E. Hattorff, phot. à Hambourg, don Raoul de Clermont en 1886] (1886)

, E. Hattorff (18..-18..?), Avant 1886



[11 phot. de l'île d'Heligoland par Albert Meyer, Louis Koch (phot. à Brême), Jacob Kruss (phot. à Aeuckens) et G. Friederichs, Hof-Photograph, don Raoul de Clermont en 1886] (1886)

, G. Friederichs (photographe, 18..-19..?), Albert Meyer (photographe, 18..-19..?), Jacob Kruss (photographe, 18..-19..?) [et autre(s)], Avant 1886



[5 phot. par Moser senior, phot. à Berlin, de Thuringe et des Riesengebirge, don E. Reclus en 1886] (1886)

, Moser (photographe, 18..-19..?), Avant 1886



[3 phot. de l'île de Rugen (Poméranie occidentale) par Moser senior, phot. à Berlin, don E. Reclus en 1886] (1886)



, Moser (photographe, 18..-19..?), Avant 1886

[Album de 24 phot. par H. , H. Boll (18..-18..?), Avant 1885 Boll, phot. à Berlin , intitulé Berlin, don Henri Lange en 1885] (1885)



[Album de 26 phot. en dépliant de Berlin, acheté en 1885, don R. Bonaparte] (1885)



, 1885

[Album de 12 phot. d'Aix-la-Chapelle achetées par le prince Roland Bonaparte en 1885] (1885)



[Phot. de Donaueschingen (Bade-Wurtemberg) par G. Wolf, phot. à Constance, don Emile Tanneguy de Wogan en 1885] (1885)



, G. Wolf (photographe à Constance, 18..-19..?), Avant 1885

[2 albums et 12 phot. coloriées en dépliant de costumes traditionnels de Hambourg, par Emil Kalen, phot. à Altona, achetées en 1883 et données par le prince R. Bonaparte] (1883)



, Emil Kalen (photographe, 18..-19..?), 1883

[Album de 13 phot. de Hambourg achetées en 1883 par le prince R. Bonaparte et données par lui à la S.G] (1883)



, 1883

[Lithographie en couleur dépliant représentant le défilé militaire à Hambourg des 1er au 3 juillet 1883, don du prince R. Bonaparte] (1883)



[12 phot. par Lemuët de paysages et villes d'Allemagne: Suisse saxonne, Nuremberg, Munich, Heidelberg, Constance, don Lemuët en 1882] (1882)



, Léon Lemuët (1833-1908?), Avant 1882

[7 gravures: le Pont-Neuf à Paris (d'après une phot. de Dusacq), panorama de Heidelberg, Moscou, Colonne Trajane à Rome et la Meta sudente (d'après des phot. de Dusacq), Venise, Mouzaïa près Nador (Algérie), fin XIXe siècle, don Philippot] (1880)



, Dusacq (18..-19..?), [188. ou 189.]



[10 phot. de Strasbourg et du pont de Kehl en 1869 par Ch. Winter et Guillon, phot. à Strasbourg. Il y a une phot. d'après une gravure représentant des costumes du pays de Bade. Don F. Romanet du Caillaud en 1886] (1869)

, Alex. Guillon (photographe, 18.-18.), Charles David Winter (1821-1904), 1869



[Unser Rhein von Maiez bis Düsseldorf. Köln, Hoursch und Bechstedt, s.d. Album de 40 phot. et 4 gravures du Rhin entre Mayence et Düsseldorf, avec aussi Heidelberg, Francfort et Wiesbaden, don Le Conte] (1800)



[Die Perlen der Pinakothek neuer Mefster zu Mdechen. Munchen, Piloty und Loehle, s.d. Album de 20 phot. des chefs d'oeuvre picturaux de la Pinacothèque de Munich, don Davidsard en 1930] (1800)



[Album de 16 phot. en dépliant de paysages de Suisse saxonne, par Karl Liebner, phot. à Königstein, don Le Conte] (18.)

, Karl Liebner (photographe, 18.-19.), [s.d.]



[Album de 20 phot. en dépliant de Baden-Baden, don Le Conte] (18.)

, [s.d.]



[München. Dresden, Stengel, s.d. Album de 20 phot. de Munich, don Le Conte] (18.)

, Stengel (photographe, 18.-19.?), [s.d.]



[Nürnberg. Nürnberg, H. Schrag, s.d. Album de 20 phot. de Nuremberg, don Le Conte] (18.)

, [s.d.]



[Jena in 19 Ansichten nach photographischen Aufnahmen. Jena, Ernst Gollub, s.d. Album de 19 phot. d'Iéna, don Le Conte] (18.)

, [s.d.]



[8 phot. en couleurs de costumes de Saxe-Altenbourg et Wurtemberg, par S.P. Christmann, phot. à Berlin, don Davidsard] (18.)

, S. P. Christmann (éditeur, 18.-18.), [s.d.]



[Phot. du château de Neuschwanstein (Bavière), s.d] (18.)

, [s.d.]



[Album von Lubeck. Lubeck, J. Nohring, s.d. Album de 22 phot. de Lubeck, don Le Conte] (18.)

, J. Nohring (photographe à Lubec, 18.-19.?), [s.d.]











[6 phot. de Hombourg, en Palatinat, don R. Bonaparte] (18.)





, [s.d.]





- [Heidelberg und seine Umgebung. Heidelberg, Edm. von König, s.d. Album de 30 phot. de Heidelberg, don Le Conte] (18..) 
- [Album de 12 phot. en dépliant de Meissen (Saxe), par Rudolf Schröter, phot. à Meissen, don Le Conte] (18..)  , Rudolf Schroeter (18..-19..?), [s.d.]
- [Dresden, seine Umgebung und die sächsische Schweiz. Dresden, J. Bettenhausen, s.d. Album de 48 phot. de Dresde et des environs, don Le Conte] (18..) 
- [Album de 291 cartes postales et vignettes et 21 gravures de sites d'Autriche, de Hongrie, de Bavière, de Bade, d'Isère, de Haute-Savoie, des cantons de Genève et de Vaud, don Mayéras] (18..)  , [s.d.]
- [Album de 38 phot. de Francfort-sur-le-Main, don Le Conte] (18..) 
- [Phot. d'un membre de la S.G. avec sa femme dans un site forestier près de Munich, s.d] (18..)  , [s.d.]
- [Album de 10 phot en dépliant de Hombourg, par C. Hertel, phot. à Mayence, don R. Bonaparte] (18..)  , C. Hertel (photographe à Mayenc, 18..-19..?), [s.d.]
- [Potsdam. Hamburg, Knackstedt und Nather, s. d. Album de 16 phot. de Potsdam, don Le Conte] (18..)  , [s.d.]
- [Hamburg. Frankfurt a. M., G. Blamlein, s.d. Album de 37 phot. de Hambourg et de l'île d'Heligoland, don Le Conte] (18..) 
- [Phot. du monument aux morts de Kiel, par J. Nohring, phot. à Lûbeck, don R. Bonaparte] (18..)  , J. Nohring (photographe à Lubec, 18..-19..?), [s.d.]
- [Album von Hildesheim. Berlin, Globus Verlag, s.d. Album de 30 phot. de Hildesheim, don Le Conte] (18..) 
- [Album von Leipzig. Leipzig, Louis Pemitzich, s.d. Album de 50 phot. de Leipzig, don Le Conte] (18..)  , [s.d.]

- |   |  |   |  |
|---|--|---|--|
| <p>[Stuttgart. Stuttgart, G. Haufler, s.d. Album de 14 phot. en dépliant de Stuttgart, don Le Conte] (18..)</p>                         | <p> </p> | <p>[9 phot. d'Allemagne (Nuremberg, Heidelberg, Suisse saxonne), don R. Bonaparte] (18..)</p> | <p> </p> |
| <p>[Goslar und Harz. Hamburg, Knackstedt und Nather, s.d. Album de 16 phot. de Goslar et de la région du Harz, don Le Conte] (18..)</p> | <p> </p> | <p>[Album contenant un panorama imprimé des environs de Cassel, don Le Conte] (18..)</p>      | <p> </p> |

## Livres (2)

- |  |  |   |  |
|--|--|---|--|
| <p>Stand und Veränderungen des Anbaus in Nordbaden zwischen 1913 und 1950. Eine wirtschaftsgeographische Studie von Anneliese Müller-Franck,... (1954)</p> | <p> </p> | <p>La Suisse pittoresque et ses environs (1835)</p> <p>, Anneliese Müller Franck, Remagen, Verlag der Bundesanstalt für Landeskunde, 1954. - In-8°, 66 pl. et cartes h. t. [Acq. 45271] -Vla-VIId-</p> <p>, Alexandre Martin (littérateur, 17..-18..), Paris : H. Souverain, 1835</p> | <p> </p> |
|--|--|---|--|

## Documents d'archives et manuscrits (catalogue général) (1)

- |  |  |             |
|--|--|-------------|
| <p>[Séismes]. Vosges, Bade, Wurtemberg et Bavière (dossiers 19 et 20) (1905)</p> | <p> </p> | <p>None</p> |
|--|--|-------------|

**Personnes ou collectivités en relation avec Grand-Duché de Bade (Allemagne; 1806-1919)**  
(51 ressources dans data.bnf.fr)

**Personnes ou collectivités en relation à Grand-Duché de Bade (Allemagne; 1806-1919) (51)**

Marchand : J. Andriveau-Goujon 	Donateur : Roland Bonaparte (1858-1924) 
Ancien possesseur : Roland Bonaparte (1858-1924) 	Photographe : Adolphe Braun (1812-1877) 
Auteur du texte : Karl Heinrich Brose (1783-1861) 	Photographe : S. P. Christmann (éditeur, 18..-18..) 
Donateur : Jacques Delamalle (1868-1904) 	Ancien possesseur : Anatole de Demidoff 
Photographe : Dusacq (18..-19..?) 	Éditeur commercial : Georg Ebner (1784-1863) 
Autre : Georg Ebner (1784-1863) 	Auteur du texte : Carl Flemming (1806-1878) 
Auteur du texte : France. Dépôt de la guerre 	Éditeur scientifique : France. Dépôt de la guerre 
Auteur du texte : Johann Sebastian Gerster (1833-1918) 	Photographe : Alex. Guillon (photographe, 18..-18..) 
Auteur du texte : Friedrich H. Handtke (1815-1879) 	Auteur du texte : Wilhelm Jordan (1842-1899) 
Photographe : Emil Kalen (photographe, 18..-19..?) 	Auteur du texte : Julius Iwan Kettler (1852-1921) 
Éditeur commercial : Klett- Perthes Verlag 	Photographe : Louis Koch (1843-1900) 
Donateur : Hugues Krafft (1853-1935) 	Photographe : Hugues Krafft (1853-1935) 
Auteur du texte : Joseph Kürschner (1853-1902) 	Photographe : Aymar de La Baume Pluvinel (1860-1938) 
Donateur : Aymar de La Baume Pluvinel (1860-1938) 	Donateur : Henry Lange (1821-1893) 
Donateur : R. Leconte (18..-19..?) 	Donateur : Léon Lemuet (1833-1908?) 
Photographe : Léon Lemuet (1833-1908?) 	Auteur du texte : Alexandre Martin (littérateur, 17..-18..) 
Donateur : William Martin (diplomate, 18..-18..?) 	Auteur du texte : Fernand de Montessus de Ballore (1851-1923) 
Auteur du texte : Jean-Victor Moreau (1763-1813) 	Cartographe : Jean-Victor Moreau (1763-1813) 

Photographe : Moser (photographe, 18..-19..?) 	Auteur du texte : Christian Peip (cartographe, 1843-19..?) 
Donateur : Fernand Pujos (photographe, 18..-19..?) 	Photographe : Fernand Pujos (photographe, 18..-19..?) 
Donateur : Élisée Reclus (1830-1905) 	Donateur : Frédéric Romanet du Caillaud (1847-1919) 
Éditeur scientifique : Simon Schropp (1751-1817) 	Graveur : Johann Baptist Seitz (1786-1850) 
Photographe : Stengel (photographe, 18..-19..?) 	Cartographe : Carl Vogel (1828-1897) 
Graveur : Wilhelm Weiler (graveur, 18..-19..?) 	Photographe : Sophus Williams (photographe, 1835-1900) 
Photographe : Charles David Winter (1821-1904) 	Auteur du texte : J. E. Woerl (1803-1865) 
Donateur : Émile Tanneguy de Wogan (1850-1906) 	

**Voir aussi** (8 ressources dans data.bnf.fr)

**À la BnF (1)**

Notice correspondante dans Catalogue général

**Sur le Web (7)**

Notice correspondante dans Dbpedia

Notice correspondante dans Fichier d'autorité intégré de la Bibliothèque nationale allemande

Notice correspondante dans IdRef

Notice correspondante dans Library of Congress Authorities

Notice correspondante dans VIAF

Notice correspondante dans Wikidata

Notice correspondante dans Wikipedia Francophone