

# Johannes II Van Keulen (17..-175.)

---



Pays : **Pays-Bas**

Langue : **Néerlandais; flamand**

Sexe : **Masculin**

Naissance : **17..**

Mort : **175.**

Activité commerciale : **Éditeur, Distributeur**

Note : **Père de Gerard Hulst et de Cornelius Buys**

ISNI : **ISNI 0000 0000 7848 6099 ([Informations sur l'ISNI](#))**

**Johannes II Van Keulen (17..-175.) : œuvres (26 ressources dans data.bnf.fr)**

**(Œuvres cartographiques (25))**

"Nieuwe Caart van de Eylanden von Hitland, uit verscheide caarten te famen" (1797)  
de Murdoch Mackenzie  
*avec Johannes II Van Keulen (17..-175.) comme Imprimeur-libraire*



"Plan of the Keeling or the Cocos Islands..." (1787)  
de Grande-Bretagne. Hydrographic office  
*avec Johannes II Van Keulen (17..-175.) comme Cartographe du modèle*



"Carte nouvelle contenant la partie d'Amérique le plus septentrionale... comme le Canada ou Nouvelle France, la Nouvelle Ecosse, l'Accadia et isle et banc de Terre Neuve" (1780)  
de Gerard Hulst Van Keulen  
*avec Johannes II Van Keulen (17..-175.) comme Éditeur commercial*



De Nieuwe groote lichtende Zee-Fakkell van de geheele Wereld behelzende 't eerste, 't tweede, 't derde, 't vierde en vyfde deel... met een pertinente Beschryvinge van alle bekende havens, bayen, reden, droogten... te samen gebracht door Claes Jansz. Voogt, ... (1753)



La Martinique, une des Antilles françoises de l'Amérique, dressée... (1753)



La Martinique, une des Antilles françoises de l'Amérique, dressée sur les nouvelles observations (1753)



"A New Reducted Sea Map of the whole North-Sea Schewing [sic] all the rivers, harbours, grounds, dephts and anchoring - places in the same... according to the Observations of Capt. J. Heyteman of Christiania. Nieuwe wassende Pas Caert van de geheele Noord-Zee... Nouvelle Carte marine reduite generale de la Mer du Nord... Aan den... Heere Hendryk Lynslager, Vice Admiraal van Holland... werd dese kaart... opgedraagen... door... J. v. Keulen. Wassende Graden Myl-Schaal van 30 Duitsche Mylen..." (1745)  
*avec Johannes II Van Keulen (17..-175.) comme Marchand*



"A New Reducted Sea Map of the whole North-Sea Schewing [sic] all the rivers, harbours, grounds, dephts and anchoring - places in the same... according to the Observations of Capt. J. Heyteman of Christiania. Nieuwe wassende Pas Caert van de geheele Noord-Zee... Nouvelle Carte marine reduite generale de la Mer du Nord... Aan den... Heere Hendryk Lynslager, Vice Admiraal van Holland... werd dese kaart... opgedraagen... door... J. v. Keulen. Wassende Graden Myl-Schaal van 30 Duitsche Mylen..." (1745)  
*avec Johannes II Van Keulen (17..-175.) comme Marchand*



Het Leith van Edenburgh (1744)



Ichnographia of de Stad Gottenburg (1744)



De Stadt Maerstrandt  
(1744)



Nieuwe en naaukeurige paskaart van het Eyland Hispaniola of St. Domingo met alle desselfs Havenen, dieptens en Ankergronden, als meede de door passeeringe tusschen de Caiques en andere Eylanden, naer de opservatien van Mons. Frezier. Nouvelle carte de l'isle de Hispaniola ou St. Domingue et débouquemens circonvoisins dressés suivant les observations de Mons. Frézier  
(1744)



Malta  
(1744)



De Stad Wismar met alles desselfs Sterktens  
(1744)



De Haven van S. Malo  
(1744)



De Stadt en Haven von Savona  
(1744)



Nieuwe en Naaukeurige Paskaart van de Guineese, Goud, Tand en Slave Kust  
(1738)



"Nieuwe en naaukeurige paskaart van het eyland Hispaniola of St Domingo"  
(1734)  
de Amédée-François Frezier  
*avec Johannes II Van Keulen (17..-175.) comme Marchand*



Nieuwe en Naaukeurige Paskaart van het Eyland Hispaniola of St Domingo ... naer de opservatien van Mons.r Frezier  
(1734)



"Nieuwe en naaukeurige paskaart van het Eyland Hispaniola of St Domingo... Nouvelle carte de l'isle de Hispaniola ou St Domingue et débouquemens circonvoisins, dressée suivant les observations de Mons. Frezier"  
(1730)  
*avec Johannes II Van Keulen (17..-175.) comme Marchand*



"A New Sea Map of the whole North-Sea Shewing the rivers, harbours, grownds, dephts en anchoring-places on the same..."  
(1730)

*avec Johannes II Van Keulen (17..-175.) comme Marchand*



Het opkomen en vervolg van de Rievier de Ganges of Hugley  
(17..)



Nieuwe en naaukeurige Paskaart van de Guinee Se, Goud, Tand en Slave kust  
(17..)



Het opkomen en vervolg van de Rievier de Ganges of Hugley  
(17..)



Het opkomen en vervolg van de Rievier de Ganges of Hugley  
(17..)



**Œuvres mixtes (1)**

"Kart van de Baay van Cadix met de plans der fortificatien" (1748)  
 de William May  
 avec Johannes II Van Keulen (17.-175.) comme Éditeur commercial



**Adaptations réalisées à partir des œuvres de Johannes II Van Keulen (17.-175.) (1 ressource dans data.bnf.fr)**

**Œuvres cartographiques (1)**

Islands near the Maldives (1700), Johannes II Van Keulen (17.-175.), [S.I.] : [A. Dalrymple], [17..]



**Thèmes en relation avec Johannes II Van Keulen (17.-175.) (47 ressources dans data.bnf.fr)**

**Lieux (40)**

Accra (Ghana)		Afrique	
Andalousie (Espagne)		Axim (Ouest, Ghana)	
Golfe du Bengale (Océan Indien)		Baie de Cadix (Andalousie, Espagne)	
Calcutta (Bengale occidentale, Inde)		Chandernagor (Bengale occidentale, Inde)	
Îles Cocos (Australie)		Côte de l'Ivoire (Afrique)	
Côte de l'Or (Afrique)		Côte des Esclaves (Afrique)	

Côte des Graines (Afrique)		Édimbourg (Écosse, Royaume-Uni)	
Espagne		Cap Formosa, cap (Nigeria)	
Delta du Gange, cours d'eau (Inde / Bangladesh)		Göteborg (Västra Götaland, Suède)	
Golfe de Guinée (Océan Atlantique Nord)		Colonie d' Hispaniola (Espagne; 1492-1795)	
Hooghly, cours d'eau (Bengale occidentale, Inde)		Inde britannique (16...-1858)	
Maldives		Malte	
Île de la Martinique (France)		Mer du Nord (Atlantique Nord)	
Mesurado, cap (Montserrado, Libéria)		Monde	
Îles Orcades (Royaume-Uni)		Ouidah (Atlantique, Bénin)	
Cap des Palmes (Libéria)		Île de Saint-Domingue	
Saint-Malo (Ille-et-Vilaine, France)		Savone (Ligurie, Italie)	
Sherbro, île (Southern, Sierra Leone)		Îles Shetland (Royaume-Uni)	
Sierra Leone (145.-1787)		Banc de Terre Neuve (Océan Atlantique)	
Île de Terre-Neuve (Terre-Neuve, Canada)		Wismar (Mecklembourg-Poméranie antérieure, Allemagne)	

## Religion (1)

Mythologie 

## Sciences sociales. Sociologie (1)


Armoiries 

## Ethnonymes (1)

Mythologie 

### Mathématiques (1)

---

Triangulation  

### Astronomie (1)

---

Triangulation  

### Dessin. Arts décoratifs (1)

---

Cartouches (ornements)  

### Histoire (1)

---

Armoiries  



**Personnes ou collectivités en relation avec "Johannes II Van Keulen (17..-175.)" (21 ressources dans data.bnf.fr)**

### Personnes ou collectivités liées en tant que cartographe (5)

---

Amédée-François Frezier (1682-1773)   Grande-Bretagne. Hydrographic office  

Georges-Louis Le Rouge (1712-179.)   William May (1725-1807)  

Gerard Hulst Van Keulen (1733-1801)  

**Personnes ou collectivités liées en tant que auteur du texte (5)**

Gerard Keulen (1678?-1727)



Georges-Louis Le Rouge (1712-179.)



Murdoch Mackenzie (17...-1797)



Theatrum Orbis Terrarum Ltd.



Claes Jansz Vooght (16...-1696)



**Personnes ou collectivités liées en tant que éditeur commercial (2)**

Alexander Dalrymple (1737-1808)



Gerard Hulst Van Keulen (1733-1801)



**Personnes ou collectivités liées en tant que graveur (2)**

William Senior Harrison (graveur, 17...-18...?)



John Walker (senior, 17...-1831)



**Personnes ou collectivités liées en tant que éditeur scientifique (1)**

Alexander Dalrymple (1737-1808)



**Personnes ou collectivités liées en tant que marchand (1)**

Alexander Dalrymple (1737-1808)



**Personnes ou collectivités liées en tant que ancien possesseur (1)**

Roland Bonaparte (1858-1924)



**Personnes ou collectivités liées en tant que vendeur (1)**

Frederik Muller & Cie



**Personnes ou collectivités liées en tant que auteur adapté (1)**

Amédée-François Frezier (1682-1773)



**Personnes ou collectivités liées en tant que cartographe du modèle (1)**

Carl Gustav Ekeberg (1716-1784)



**Personnes ou collectivités liées en tant que dédicataire (1)**

Gerard Arnout Hasselaer (1698-1766)



**Voir aussi (8 ressources dans data.bnf.fr)**

**À la BnF (1)**

Notice correspondante dans Catalogue général

**Sur le Web (7)**

Notice correspondante dans Bibliothèque nationale d'Espagne

Notice correspondante dans Fichier d'autorité intégré de la Bibliothèque nationale allemande

Notice correspondante dans IdRef

Notice correspondante dans ISNI

Notice correspondante dans Library of Congress Authorities

Notice correspondante dans VIAF

Notice correspondante dans Wikidata