

Martin Stier (1630-1669)



Pays : **Autriche**

Langue : **Allemand**

Sexe : **Masculin**

Naissance : **1630**

Mort : **1669**

Note : **Ingénieur militaire**

ISNI : **ISNI 0000 0003 7445 9650** ([Informations sur l'ISNI](#))

Martin Stier (1630-1669) : œuvres (2 ressources dans data.bnf.fr)

Œuvres cartographiques (2)

Vermehrte und verbesserte Land-Karten des Königreichs Ungarn und deren andern augrenzenden Königreichen,... (1685)





Landkarten des Königreichs Ungarn und dennen andern angrüntzeuten Königreichen Fürstenthumen und Landschafften (1664)





Adaptations réalisées à partir des œuvres de Martin Stier (1630-1669) (1 ressources dans data.bnf.fr)

Œuvres cartographiques (1)

Vermehrte und verbesserte Land-Karten des Königreichs Ungarn und deren andern augrenzenden Königreichen ... (1685), Martin Stier (1630-1669), George Matthäus Vischer (1628-1696), [S.l.] : [s.n.], 1685  

Thèmes en relation avec Martin Stier (1630-1669) (3 ressources dans data.bnf.fr)


Lieux (1)

Royaume de Hongrie (1000-1699)  

Droit (1)

Galères  

Problèmes et services sociaux. Criminologie (1)

Galères  

Personnes ou collectivités en relation avec "Martin Stier (1630-1669)" (3 ressources dans data.bnf.fr)

Personnes ou collectivités liées en tant que auteur du texte (1)

George Matthäus Vischer (1628-1696)



Personnes ou collectivités liées en tant que cartographe (1)

George Matthäus Vischer (1628-1696)



Personnes ou collectivités liées en tant que graveur (1)

Moritz Lang (graveur, 16..-16..?)



Voir aussi (3 ressources dans data.bnf.fr)

À la BnF (1)

Notice correspondante dans Catalogue général

Sur le Web (2)

Notice correspondante dans ISNI

Notice correspondante dans VIAF