

# Thomas Holme (1624-1695)



Pays : **Grande-Bretagne**

Langue : **Anglais**

Sexe : **Masculin**

Naissance : **1624**


Mort : **1695**


Note : Officier au Down survey of Ireland, il émigre aux États-Unis, géographe en Pennsylvanie à partir de 1682 où il travaille avec William Penn


ISNI : **ISNI 0000 0000 6631 1005** ([Informations sur l'ISNI](#))


## Thomas Holme (1624-1695) : œuvres (6 ressources dans data.bnf.fr)


### Œuvres cartographiques (6)


A portraiture of the City of Philadelphia in the Province of Pennsylvania in America, by Thomas Holme, Surveyor General. Sold by Andrew Sowle in Soreditch, London (1665) 

A mapp of ye improved part of Pensilvania in America divided into contyes, townships and lotts (1681) 

A map of the province of Pensilvania contaning the three contryes of Chester, Philadelphia & Bucks (1681) 

A portraiture of the city of Philadelphia in the province of Pennsylvania in America (1600) 

A map of the improved part of Pensilvania in America, divided into countyes, townships and lotts (16..) 

A Mapp of the improved part of Pensilvania in America, divided into Countyes, Townships and lotts (16..) 

**Thèmes en relation avec Thomas Holme (1624-1695) (5 ressources dans data.bnf.fr)**


**Lieux (3)**

- Colonie de la Pennsylvanie (Angleterre; 1681-1776)  État de Pennsylvanie (États-Unis) 
- Philadelphie (Pennsylvanie, États-Unis) 

**Zoologie (1)**

- Animaux sauvages 

**Agriculture. Pêche (1)**

- Pêches 

**Personnes ou collectivités en relation avec "Thomas Holme (1624-1695)" (8 ressources dans data.bnf.fr)**

**Personnes ou collectivités liées en tant que cartographe (2)**

- Philip Lea (16..-1700)  William Penn (1644-1718) 

**Personnes ou collectivités liées en tant que éditeur commercial (2)**

- Philip Lea (16..-1700)  John Thornton (1641-1708) 

**Personnes ou collectivités liées en tant que marchand (2)**

Robert Greene



John Thornton (1641-1708)



**Personnes ou collectivités liées en tant que auteur du texte (1)**

Historic urban plans (Firme)



**Personnes ou collectivités liées en tant que graveur (1)**

Francis Lamb (16..-1700)



**Voir aussi (8 ressources dans data.bnf.fr)**

**À la BnF (1)**

Notice correspondante dans Catalogue général

**Sur le Web (7)**

Notice correspondante dans Bibliothèque nationale d'Espagne

Notice correspondante dans Fichier d'autorité intégré de la Bibliothèque nationale allemande

Notice correspondante dans IdRef

Notice correspondante dans ISNI

Notice correspondante dans Library of Congress Authorities

Notice correspondante dans VIAF

Notice correspondante dans Wikidata