

Comté de Denbigh (Royaume-Uni)



Classification géographique : **Clwyd (Pays de Galles, Royaume-Uni, Europe)**

Après 1974, voir : **Clwyd, comté (Royaume-Uni)**


Autre forme du lieu : **Denbighshire, comté (Royaume-Uni) (anglais)**

Documents sur Comté de Denbigh (Royaume-Uni) (13 ressources dans data.bnf.fr)


Cartes et plans (13)

<p>A Map of North Wales (1741)</p>	<p>, Thomas Badeslade (1718-1750), [London] : Published by the Proprietors T. Badeslade & W. H. Toms , 1741</p>	<p></p>	<p>North Wales (1724)</p>	<p>, Herman Moll (1654?-1732), [London] : [T. Bowles] , [1724]</p>	<p></p>
<p>Denbigh and Flint Shire (1724)</p>	<p>, Herman Moll (1654?-1732), [London] : [T. Bowles] , [1724]</p>	<p></p>	<p>[A Pocket-Guide to the English Traveller...] [Cartes 65,66,67,68 de l'atlas] (1719)</p>	<p>, Thomas Gardner (16..-17..), [London] : [Printed for J. Tonson... and J. Watts...] , [1719]</p>	<p></p>
<p>[A Pocket-Guide to the English Traveller...] [Cartes 21,22,23,24 de l'atlas] (1719)</p>	<p>, Thomas Gardner (16..-17..), [London] : [Printed for J. Tonson... and J. Watts...] , [1719]</p>	<p></p>	<p>[A Pocket-Guide to the English Traveller...] [Cartes 61,62,63,64 de l'atlas] (1719)</p>	<p>, Thomas Gardner (16..-17..), [London] : [Printed for J. Tonson... and J. Watts...] , [1719]</p>	<p></p>
<p>[A Pocket-Guide to the English Traveller...] [Cartes 97,98,99,100 de l'atlas] (1719)</p>	<p>, Thomas Gardner (16..-17..), [London] : [Printed for J. Tonson... and J. Watts...] , [1719]</p>	<p></p>	<p>Principatus Walliae pars borealis Vulgo North Wales (1646)</p>	<p>, Amstelodami : Apud Ioannem Ianssonium , [entre 1646 et 1649]</p>	<p></p>
<p>Denbigiensis Comitatus et Comitatus Flintensis ; Denbigh et Flintshire (1645)</p>	<p>, Joan Blaeu (1596-1673), [S.l.] : [s.n.] , [entre 1645 et 1648]</p>	<p></p>	<p>Westmorlandia, Lancastria, Cestria, Caernavan, Denbighflint, Merionidh, Montgomery, Salopia... (1630)</p>	<p>, Gerard Mercator (1512-1594), [S.l.] : [s.n.] , 1630</p>	<p></p>


Denbigh shire
(1610)

, John Speed (1552-1629), 
[London] : by Iohn Sudbury
and George Humble , Cum
Privilegio Anno Domini
1610 , [1616]

Denbigh shire
(1610)


, John Speed (1552-1629), 
[London] : by Iohn Sudbury
and George Humble , Anno
Domini 1610


Westmorlandia, Lancastrìa,
Cestria, Caernarvan,
Denbigh, Flint, Merionidh,
Montgomery, Salopia Cum
insulis Mania et Anglesey
(1607)


, Gerard Mercator 
(1512-1594),
[Amsterodami : Jodocus
Hondius : Cornelis Claesz ,
1607-1608]


Personnes ou collectivités en relation avec Comté de Denbigh (Royaume-Uni) (13 ressources dans data.bnf.fr)


Personnes ou collectivités en relation à Comté de Denbigh (Royaume-Uni) (13)


Cartographe : Thomas Badeslade (1718-1750) 


Cartographe : Joan Blaeu (1596-1673) 


Autre : Cornelis Claeszoon (1546?-1609) 


Graveur : Jodocus Hondius I (1563-1612) 


Autre : Jodocus Hondius I (1563-1612) 


Marchand : George Humble (éditeur, 15..-1640) 

Libraire-marchand d'estampes : Johannes Janssonius (1588-1664) 


Cartographe : Gerard Mercator (1512-1594) 

Cartographe : Herman Moll (1654?-1732) 

Cartographe : John Speed (1552-1629) 

Marchand : John Sudbury (15..-1619) 

Imprimeur-libraire : William Henry Toms (17..-17..) 

Graveur : William Henry Toms (17..-17..) 

Voir aussi (1 ressources dans data.bnf.fr)

[À la BnF \(1\)](#)

Notice correspondante dans Catalogue général