

Río Acomé, cours d'eau (Guatemala)









Classification géographique : **Guatemala (Amérique)**

Autres formes du lieu :
 Río de La Gomera, cours d'eau (Guatemala) *(espagnol; castillan)*
 Río de La Gomera, cours d'eau (Guatemala) *(espagnol; castillan)*
 Río de La Gomera, cours d'eau (Guatemala) *(espagnol; castillan)*

Documents sur Río Acomé, cours d'eau (Guatemala) (3 ressources dans data.bnf.fr)

Cartes et plans (3)

Sipacate (1970)	, San José de Guatemala :   Servicio Cartográfico Militar de los Estados Unidos de Norte América , 1970	Sipacate (1969)	, Instituto geográfico nacional. Guatemala, Ciudad de Guatemala :   Instituto geográfico nacional , 1969
La Gomera (1967)	, San José de Guatemala :   Servicio Cartográfico Militar de los Estados Unidos de Norte América , 1967		

Personnes ou collectivités en relation avec Río Acomé, cours d'eau (Guatemala) (4 ressources dans data.bnf.fr)

Personnes ou collectivités en relation à Río Acomé, cours d'eau (Guatemala) (4)

Éditeur commercial : Instituto geográfico nacional. Guatemala



Autre : Instituto geográfico nacional. Guatemala



Cartographe : Instituto geográfico nacional. Guatemala



Autre : Inter American geodetic survey



Voir aussi (1 ressource dans data.bnf.fr)

À la BnF (1)

Notice correspondante dans Catalogue général